CÔTE DES LÉGENDES
NORD BRETAGNE

BRETAGNE
TOUT commence en FINISTÈRE

Balade 10

Kerzhadenn

à Plouider

Poul Sant Dider



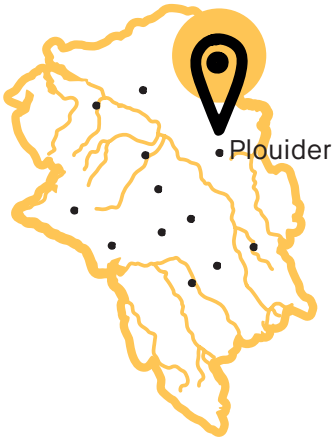



DONNÉES IGN

DISTANCE : 8,2 km
DURÉE PÉDESTRE : 2h15
BALISAGE

RANDONNÉE

Vue champêtre de Plouider © TCDL

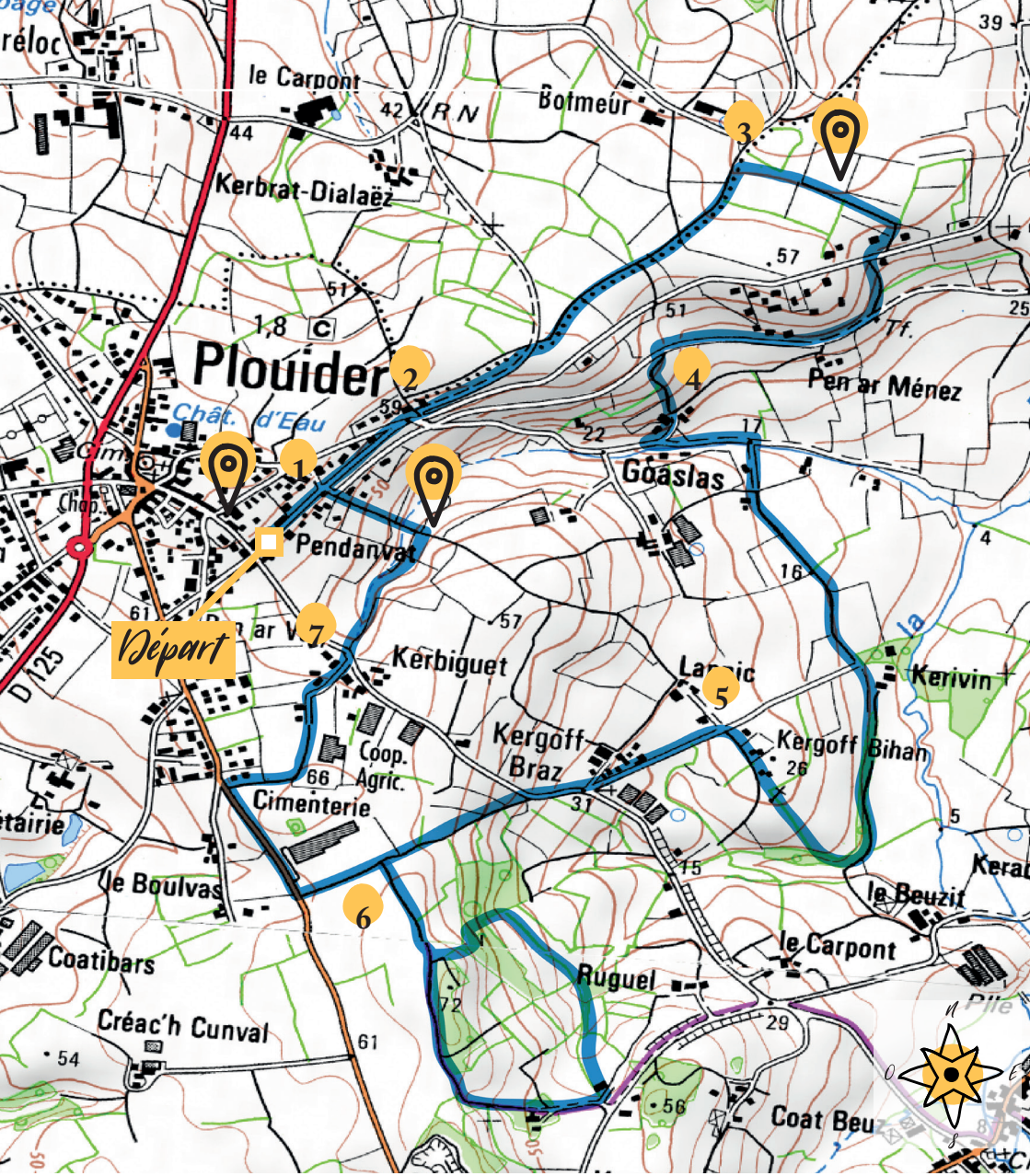

Extrait de SCAN 25® © IGN - 2020 Autorisation n° 40-20.24

0 500 mètres

	Balisage de jalonnement (Continuité du sentier)	Balisage directionnel (Tournez à gauche ou à droite)	Erreur de parcours (Mauvaise direction)
GR®34			
Poul Sant Dider			

“Tournée vers la terre puis vers la mer, la balade plouidéroise nous offre une belle diversité de paysages et de patrimoines”

Départ

Bourg
Ancienne Gare

GPS > Lat x Lon : 48,60818, -4,296521

Au point de départ en partant de l’église, en prenant la direction de Pont Du Chatel sur 400 m, puis tourner à gauche sur 50 m. Poursuivre la route (vers le N-E), et continuer sur la gauche le tracé de l’ancienne ligne ferroviaire qui se transforme en chemin agricole.

Les 3 spots à voir !

- Le lavoir de Saint-Didier
- La Baie de Goulven
- La gare

Nelly a testé ce circuit, flasher pour lire son expérience !

1 Quitter la route et prendre à droite le sentier. Poursuivre tout droit sur 800 m.

2 Variante possible : le chemin creux à votre droite permet de rejoindre le quartier de Goaslas 4.

3 Prendre à droite, en longeant un petit talus, pour atteindre le quartier de Pen ar Ménez.

4 Quitter la route goudronnée, en prenant le sentier creux sur la gauche qui descend vers le lavoir de Goaslas.

5 Variante possible : la petite route en face permet de rejoindre le point de départ. Sur le chemin découvrir les lavoirs de Lannic et de Sant Dider.

6 En empruntant le sentier à gauche, il est possible de faire une petite boucle de 1,5 km, dans le secteur boisé du « Garanig ».

7 Après la traversée de route, découvrir, légèrement à votre gauche, le lavoir de Kerbiquet. Poursuivre la descente vers de lavoir de Sant-Dider, puis, sur votre gauche, remonter le sentier vers le point de départ à Pendavat.

La randonnée est balisée dans les deux sens.
Le descriptif « pas à pas » est suggéré dans le sens des aiguilles d’une montre.

Règles d'or de la Randonnée

Remerciements à Sentiers en Pays de Lesneven Côte des Légendes ainsi qu'aux associations locales qui œuvrent tout au long de l'année pour permettre à chacun de pratiquer la randonnée à pied, à cheval et à vélo dans les meilleures conditions.

La nature est généreuse, elle offre ses richesses et ses beautés au détour des chemins. Mais son patrimoine est fragile, sa protection est donc l'affaire de tous.
Agissez pour l'environnement en respectant et en faisant respecter ces quelques consignes.

- Je prépare mon itinéraire en évaluant la distance ainsi que le niveau de difficulté et de praticabilité, en me renseignant sur la météo, les horaires de marée.
- Je pars avec un équipement adapté.
- Je respecte le tracé des circuits et j'évite ainsi le piétinement et l'érosion des zones protégées et fragiles.
- Je respecte la faune et la flore.
- Je ne fais pas de feu, je veille à bien éteindre ma cigarette.
- Je ne jette pas mes papiers, mégots et autres détritus.
- Je respecte les propriétés privées traversées ainsi que le travail des agriculteurs et éleveurs.
- Je tiens mon chien en laisse.
- À vélo et à cheval, j'adapte ma vitesse et laisse la priorité aux piétons.

www.cotedeslegendes.bzh

Contact

Tourisme Côte des Légendes :
Place des 3 Piliers
29 260 Lesneven
Tél.: 02 29 61 13 60
tourisme@cotedeslegendes.bzh

Signaler un problème

Les associations randonnée de la Côte des Légendes veillent à la qualité leurs circuits.
Si vous rencontrez des problèmes lors de votre pratique, vous pouvez les signaler en utilisant le dispositif Suricate ou transmettant l'information à Tourisme Côte des Légendes.
sentinelles.sportsdenature.fr

SURICATE
TOUS SENTINELLE DES SPORTS DE NATURE

CONSEIL GÉNÉRAL Finistère Pays-de-Brest
Communauté Lesneven Côte des Légendes Kumunlezh Lesneven Arc'h an Mojennoù
CÔTE DES LÉGENDES NORD BRETAGNE
Sentiers en Pays de Lesneven Côte des Légendes
FFRandonnée Finistère