

PRESQU'ÎLE DE  
**CROZON**  
AULNE MARITIME  
NATURELLEMENT



« **CAMPING-CARS  
ET VÉHICULES AMÉNAGÉS** »

# PRESQU'ÎLE DE GROZON AULNE MARITIME



# CAMPING-CARS ET VÉHICULES AMÉNAGÉS

## SOMMAIRE

Un patrimoine naturel remarquable.....	8
Une réserve naturelle pour le littoral de la Presqu'île de Crozon .....	10
Le Parc naturel régional d'Armorique .....	12
Balades et randonnées .....	13
Réglementation et bonnes pratiques.....	14
Comment gérer ses déchets ?.....	18
Aires d'étape.....	20
Les campings.....	28
Les communes vous accueillent.....	31
Le territoire en toute saison .....	46
Circuit La route des fortifications.....	48
Activités nautiques .....	50
Informations pratiques.....	51
Bus et bateaux.....	52
Applis mobiles .....	53

## UNE QUESTION, BESOIN D'UNE INFORMATION ?



Contactez les offices de tourisme, nos conseillers en séjour sauront répondre à toutes vos interrogations.


### L'OFFICE DE TOURISME À CAMARET/MER


1A rue des Quatre Vents  
29570 Camaret-sur-mer  
Tél. 02 98 27 93 60  
tourisme-camaretsurmer@comcom-crozon.bzh

### L'OFFICE DE TOURISME À CROZON

Bd Pralognan La Vanoise – 29160 Crozon  
Tél. 02 98 27 07 92  
tourisme@comcom-crozon.bzh

[www.crozon-tourisme.bzh](http://www.crozon-tourisme.bzh)

 @PresquilededeCrozonetourisme

 @crozontourisme

### L'OFFICE DE TOURISME AU FAOU

(ouvert d'avril à septembre)  
39 rue du Général de Gaulle  
29590 Le Faou – Tél. 02 98 81 06 85  
tourisme-lefaou@comcom-crozon.bzh

Des bureaux d'informations touristiques sont également ouverts en saison à : Morgat, Landévennec, Lanvéoc, Telgruc-sur-mer, Roscanvel.



*Vue drone au-dessus du pont de Térénez.  
Architecte Charles Lavigne. Ingénieur Michel Virlogeux. CD29*



## LA PRESQU'ÎLE DE GROZON – AULNE MARITIME EST BELLE, PRÉSERVONS-LA ENSEMBLE!

Le présent guide à destination des passionnés des découvertes de nos contrées en camping-cars ou en fourgons aménagés vous permettra de visiter ou de redécouvrir notre exceptionnel territoire : découvrir des sites d'une rare beauté, une réserve naturelle aussi riche que variée, un patrimoine historique et architectural, bref tout ce qui devrait répondre à vos envies, comme à tous vos choix en matière de loisirs et de respiration authentique.

La Presqu'île de Crozon Aulne maritime, à la pointe ouest du Finistère, se situe au cœur du Parc Naturel Régional d'Armorique. Ce territoire composé de 10 communes, dont chacune a son caractère, est orienté vers une politique de qualité, et tout particulièrement ce qui touche à l'économie touristique, son principal moteur.

C'est ainsi que, réunies au sein d'une même communauté qui a compétence en matière de tourisme et de protection des espaces naturels, ces communes développent au fil des années des actions en ouvrant ou en réhabilitant des voies réservées aux déplacements doux et sécurisés, réorganisent ou créent des espaces de stationnements qui vous sont réservés, s'attellent en fait partout à mieux vous accueillir.

La Communauté de Communes Presqu'île de Crozon – Aulne Maritime vient d'entamer, après validation de sa candidature auprès des services de l'État, les premières démarches pour obtenir le label Grand Site de France qui permettra de poursuivre activement, dans un cadre porteur, toutes les actions propres à préserver les qualités naturelles de notre bout du monde, et à organiser de la façon la plus qualitative possible l'arrivée de nos amis touristes dont vous faites bien sûr partie.

Notre Office de tourisme demeure bien entendu à votre disposition pour vous fournir tous renseignements que vous pourriez souhaiter et,

Dans l'attente de vous recevoir dans les tout prochains jours au sein de notre Communauté de Communes,

Je vous souhaite un excellent séjour.

Patrick Berthelot,  
Président de l'Office de Tourisme communautaire



## UN PATRIMOINE NATUREL REMARQUABLE

© Les Éditions Buissonnières

**La presqu'île de Crozon et l'estuaire de l'Aulne abritent des paysages remarquables et d'une grande variété.**

Vous pourrez découvrir les côtes, à l'ouest, composées de pointes rocheuses, de falaises et de dunes, paysages parfois cachés par des pins ou grand-ouverts sur les landes, plages secrètes ou à la réputation internationale. N'oubliez pas non plus les plus intimes coins de campagne au bocage préservé, ni les estuaires sauvages de l'Aulne et de l'Aber.

**Ces espaces magnifiques sont une vraie richesse et doivent être préservés.**

C'est pourquoi les paysages de notre littoral sont classés et inscrits au titre de la loi du 2 mai 1930. Une grande partie du littoral est aussi incluse dans le réseau Natura 2000 dont l'objectif est de préserver la biodiversité à l'échelle européenne. Enfin, plus de 1000 hectares sont la propriété du Conservatoire du Littoral, 508 ha sont des forêts domaniales et 50 ha appartiennent au Département du Finistère (Espaces Naturels Sensibles). Les communes possèdent également des sites naturels comme la pointe de Pen Hir à Camaret, par exemple.

L'ensemble de ces protections ont permis aux paysages et sites naturels de rester sauvages, préservés de constructions, de camping et de tout autre aménagement, pour le plaisir de tous.

Bien sûr, l'implication de chacun est également un atout indispensable pour maintenir la beauté de notre territoire.

> voir page 14 « réglementation et bonnes pratiques ».

Le bonheur de découvrir ces espaces naturels restera ainsi intact, pour vous lors de votre prochaine visite, pour vos enfants, vos petits-enfants...



© Les Éditions Buissonnières



## DES RICHESSES À DÉCOUVRIR...

Chacun des coins de nature de la Presqu'île de Crozon et de l'Aulne maritime abrite des trésors qu'il faut savoir regarder, apprécier et aussi protéger. Crave à bec rouge, Drosera intermédiaire, Damier de la succise... autant de noms poétiques derrière lesquels se cachent des merveilles que l'on peut croiser sur ce territoire aux paysages si variés.

Pour préserver ces richesses et que chacun puisse les découvrir, les

collectivités et associations œuvrent chaque jour. Faire respecter les règles, restaurer les sites abîmés, réaliser des animations... sont le quotidien de ceux qui veillent à offrir aux visiteurs une nature intacte.

Chacun de nous peut participer à cette préservation en étant attentif à respecter les lieux. À partir de là, ouvrons grand les yeux... il y a toujours quelque chose à observer au détour d'un chemin.

### LES MILIEUX

Les espaces naturels du territoire sont variés et fragiles... à nous d'en prendre soin. Parmi les plus représentatifs on relève :

#### LES LANDES RASES À BRUYÈRES, LES FALAISES

Les landes rases et les falaises sont très représentatives de la Presqu'île.



### LES DUNES ET PLAGES

Dans les dunes, le sable est fixé par la végétation.



### LES ZONES HUMIDES

Les cours d'eau, les étangs et les eaux saumâtres sont très importants pour la biodiversité.





## UNE RÉSERVE NATURELLE POUR LE LITTORAL DE LA PRESQUÎLE DE CROZON

La Réserve naturelle régionale des sites géologiques de la Presqu'île de Crozon, créée fin 2013 sous le label « Espace Remarquable de Bretagne », est un espace protégé et reconnu pour son patrimoine naturel d'exception.

Répartis sur les 120 km de littoral de la péninsule, les 27 sites côtiers qui la composent ont été distingués pour leur patrimoine géologique remarquable, mais aussi pour les milieux naturels et la biodiversité qu'ils abritent.

> Voir carte en rabat de couverture

### **Du patrimoine géologique d'exception...**

Né au fond de la mer, le sous-sol de la presqu'île de Crozon est principalement constitué de roches sédimentaires âgées de centaines de millions d'années. Il s'agit essentiellement de grès et de schistes, correspondant à

d'anciens dépôts de sable et de vase qui se sont consolidés en enregistrant parfois les conditions et traces de vie du passé (fossiles d'animaux, pistes de vers, rides de sable). Quelques roches calcaires, issues de la sédimentation de coquilles d'organismes marins, et d'autres magmatiques, issues d'épisodes volcaniques, participent à la géodiversité de ce territoire d'exception.

### **... aux espèces rares et fragiles**

Les sites de la réserve naturelle, situés à l'interface terre/mer, offrent de plus une mosaïque de milieux naturels (falaises, landes, dunes, vasières, grottes marines...), abritant une importante biodiversité. On y recense des espèces communes en bord de mer, comme l'Ajonc d'Europe<sup>1</sup>, le Goéland argenté<sup>2</sup>, le Lézard des murailles<sup>3</sup>, mais aussi des espèces rares et protégées comme le Grémil à rameaux étalés<sup>4</sup> (fleur au bleu intense), le Damier de la succise<sup>5</sup> (papillon aux couleurs d'automne) et le Crave à bec rouge<sup>6</sup> (oiseau au vol acrobatique nichant dans les falaises).







**Protéger, valoriser et faire découvrir ces richesses sont les trois grandes missions de la réserve naturelle,** dont la gestion est assurée par la Communauté de communes Presqu'île de Crozon – Aulne Maritime.

Cette action est financièrement soutenue par la Région Bretagne, le département du Finistère et la Communauté de communes.

**Courriel :** [erb@comcom-crozon.bzh](mailto:erb@comcom-crozon.bzh)  
**web :** [www.reservepresquiledecrozon.bzh](http://www.reservepresquiledecrozon.bzh)



## CONSIGNES DE SÉCURITÉ

Les sites de la réserve naturelle, situés en falaise, sont naturellement instables et potentiellement dangereux. Pour votre sécurité, cheminez sur les sentiers côtiers, visitez les sites à marée basse et éloignez-vous du pied des falaises pour éviter les éboulements. Attention au piégeage par la mer dans les criques et les grottes.

## DÉCOUVREZ LES TRÉSORS DE LA RÉSERVE NATURELLE

La Maison des Minéraux, partenaire pédagogique de la réserve naturelle, vous propose de nombreuses animations de découverte pour tout public (balades nature, balades bidouille en famille, visite du musée...).

Renseignements :  
**[www.maison-des-mineraux.org](http://www.maison-des-mineraux.org)**  
 Route du Cap de la Chèvre  
 29160 Crozon. **Tél.** : 02 98 27 19 73  
**Courriel :** [contact@maison-des-mineraux.org](mailto:contact@maison-des-mineraux.org)



## RÉGLEMENTATION

Pour que chacun puisse apprécier ce patrimoine, il est interdit (sauf autorisation spéciale à des fins scientifiques ou de gestion) de dégrader et prélever des roches, minéraux et fossiles, de détruire la faune et la flore, d'abandonner des déchets, de faire du feu, de camper et de circuler en véhicule à moteur sur la réserve naturelle.





# LE PARC RÉGIONAL D'ARMORIQUE



© Mathieu Le Gall



Parc  
naturel  
régional  
d'Armorique  
Park  
an Arvorig

Le Parc Naturel régional d'Armorique est un territoire dont les éclats s'impriment

durablement sur la rétine des visiteurs qui s'aventurent dans cette contrée magique, située au cœur du Finistère. Des feux des phares de l'Iroise aux falaises blanches de Crozon, des méandres scintillants de l'Aulne aux reflets métalliques de la Rade de Brest ou aux tourbières mordorées des Monts d'Arrée, le voyageur boulimique de paysages pourra faire collection des plus belles cartes postales de Bretagne.

Pour des vacances responsables, choisissez les prestataires **Valeurs Parc naturel régional** !



Sites touristiques, guides nature, prestataires de sorties en mer, restaurateurs, artisans d'art, producteurs locaux...

**Contact : 15 place aux Foires  
29590 Le Faou  
Tél : 02 98 81 90 08  
[www.pnr-armorique.fr](http://www.pnr-armorique.fr)**



Depuis mars 2024, les patrimoines géologiques de l'Armorique sont reconnus au niveau international par l'UNESCO. Le **label Géoparc mondial UNESCO** vient souligner le caractère exceptionnel de l'histoire de la Terre qui a façonné, sur plus de 500 millions d'années, nos paysages, notre patrimoine bâti et nos savoir-faire.

Des falaises verticales de la presqu'île de Crozon jusqu'aux crêtes des monts d'Arrée, en passant par la rade de Brest, la vallée de l'Aulne et le chaos de Huelgoat, c'est tout un pan de l'histoire de la Terre qui peut se lire dans les paysages du Geopark Armorique. Pierre de Logonna, kersantite, granite ou grès armoricain une grande diversité de roches en porte la mémoire et se reflète dans notre patrimoine bâti, qu'il soit civil ou religieux. De nombreuses animations prévues toute l'année sur le territoire pour (re)découvrir les trésors géologiques et les liens forts qui unissent l'Homme et la Terre. Les trois maisons du Geopark Armorique vous attendent pour partir à la découverte de ces patrimoines : le domaine de Menez Meur (Hanvec), la Maison des minéraux (Crozon) et le Musée de la Fraise et du Patrimoine (Plougastel-Daoulas).

[www.geopark-armorique.fr](http://www.geopark-armorique.fr)



## BALADES ET RANDONNÉES

### A PIED

Plus de 400 km de sentiers balisés alternant entre mer et campagne vous sont proposés sur le territoire. En campagne, empruntez un des circuits de petite randonnée. En bord de mer, faites une balade ou une randonnée sur le sentier côtier (GR34) qui longe tout le littoral. Afin de préserver les milieux naturels, les sentiers côtiers sont exclusivement réservés aux piétons.

### À VTT

De nombreux parcours labellisés FFCT, soit 400 km de sentiers balisés pour la pratique familiale ou sportive du VTT, vous sont proposés. En Presqu'île de Crozon, 15 parcours répartis sur les 10 communes répondront à vos attentes quel que soit votre niveau technique.

<https://vttenfinistere.fr/>

**Rappel : le sentier côtier est interdit aux vélos et VTT.**

### À VÉLO

Plusieurs itinéraires vous permettent de découvrir le territoire à vélo et notamment d'accéder à un circuit vélo à l'entrée du territoire (vers le Cranou par exemple).

- Circuit n° 1 : 12 km, *Troad an Avel*, fléchage blanc et orange, à Roscanvel.
- Circuit n° 2 : 25 km, *Tro Bro Kornog a-bell*, fléchage blanc et bleu, à Camaret-sur-Mer.
- Circuit n° 3 : 60 km, *Troad ar Runioù*, fléchage blanc et vert, Crozon, Telgruc, Argol, Landévennec, Lanvéoc.
- Circuit n° 4 : 33 km, *Tro beg ar C'harv*, fléchage blanc et violet, Crozon.
- Circuit N° 5 : 13 km, *Tro ar Fred*, circuit jaune, facile et familial.

Les circuits de randonnée pédestre, VTT et de cyclotourisme sont en vente dans les Offices de Tourisme. Prenez conseil auprès des Offices de tourisme du territoire pour emprunter la Voie verte V6 et les voies douces des communes.



# RÉGLEMENTATION



La pratique du camping est réglementée sur les communes du territoire. Le territoire comporte de nombreux sites naturels protégés, sur lesquels **le camping est formellement interdit**. Des arrêtés municipaux réglementent le stationnement et limitent certains usages sur les sites naturels des communes. Vous les trouverez dans les mairies ou sur les différents parkings des sites naturels.

## Voici un résumé de la réglementation s'appliquant sur les espaces naturels, les bords de mer et les sites classés :

> Voir la carte en rabat de couverture pour connaître le périmètre concerné par cette réglementation.

- La pratique du camping, sous quelque forme que ce soit (tente, voiture, camping-car, véhicule aménagé, caravanes, etc.), est interdite.
  - Le stationnement des vans, camping-cars et fourgons aménagés est réglementé sur l'espace littoral et interdit la nuit par endroits par arrêté municipal. Contrôle et verbalisation réguliers.
  - L'occupation des parkings est exclusivement réservée au stationnement des véhicules. Ne pas s'approprier l'espace public, ni se garer en long sur plusieurs places (déballage de matériel, pique-nique...).
  - À l'exception des voies ouvertes à la circulation et des parkings aménagés, la circulation et le stationnement des véhicules terrestres à moteur sont interdits sur tous les espaces naturels.
- Quelques conseils supplémentaires :**
- **Utiliser les aires de stationnement aménagées :** pour la sécurité de tous, et pour permettre un accès pompiers aux plages, ne pas stationner le long des routes ni en dehors des parkings prévus.
  - **Éviter de stationner sur les ports :** utilisées par un grand nombre d'usagers, les zones portuaires ne sont pas des endroits propices au stationnement (nocturne et diurne) des camping-cars.

Pour passer la nuit, **ne restez pas sur les parkings des plages, sur lesquels vous serez verbalisés**. Afin de passer une nuit tranquille, nous vous invitons à rejoindre les lieux d'accueil (aires d'étape, campings et autres stationnements nocturnes tolérés) listés dans ce guide. Suivez les pictogrammes ci-dessous sur la carte dans le rabat de couverture.



Aire d'étape



Camping



Stationnement nocturne toléré



## BONNES PRATIQUES EN SITE NATUREL

### RESPECTER LA NATURE, C'EST APPLIQUER QUELQUES RÈGLES SIMPLES

- Rester sur les sentiers pour préserver la végétation et la tranquillité de la faune. Les ganivelles ou clôtures permettent de canaliser la fréquentation et ainsi restaurer un milieu fragile.
- Respecter les aménagements (clôtures, ganivelles, panneaux...).
- Ne pas cueillir les plantes ou les fleurs.
- Ne pas prélever de roches et ne pas construire de cairns (pierres empilées). Les cairns contribuent à déstabiliser le milieu naturel et l'écosystème auquel il est intégré.
- Rempoter ses déchets, les sites naturels ne sont pas équipés de poubelles.  
> Voir la rubrique « déchets » - p. 18
- Ne pas faire de vidanges sauvages. Tous les rejets à terre polluent le sol et s'écoulent dans la mer.
- Ne pas faire de feu et ne pas jeter ses mégots dans les espaces naturels.
- Les sentiers côtiers sont exclusivement réservés aux piétons.
- Tenir son chien en laisse pour éviter

qu'il ne coure derrière les oiseaux et ramasser ses déjections. Par ailleurs, le règlement sanitaire du département interdit les chiens sur les plages du 1<sup>er</sup> juin au 30 septembre.

- Pêche à pied : respecter les tailles, quantités et espèces autorisées à la capture.  
> Voir la rubrique « sports et loisirs nautiques » - page 50.
- Surf et kitesurf : ne pas poser son matériel sur la dune, ne pas mettre sa combinaison à sécher sur les ganivelles, ni sur les panneaux d'information. Informez-vous sur votre lieu de pratique. Le site internet c-monspot.fr vous informe des espèces protégées présentes sur les sites de pratique.  
> Voir la rubrique « sports et loisirs nautiques » - page 50.



# LES BONNES PRATIQUES EN CAMPING-CAR



LA FÉDÉRATION DES CAMPEURS,  
CARAVANIERES ET CAMPING-CARISTES

La Fédération Française des Campeurs, Caravaniers et Camping-caristes (FFCC) a créé une charte de bonnes pratiques, pour faire du camping un art de vivre et faciliter le bien vivre ensemble. Afin de respecter l'environnement, respectons ces quelques règles :

## **Campons dans les zones autorisées**

et, sur un terrain privé, demandons l'autorisation de faire étape à son propriétaire.

## **Respectons en tous lieux la faune et la flore**

dont l'équilibre est fragile. N'allumons pas de feu dans la nature. Fumeurs, soyons vigilants avec nos mégots.

## **Soyons attentifs à la tranquillité d'autrui**

en évitant les nuisances sonores de jour et de nuit dues aux éclats de voix, aboiements, radio, télévision, moteurs...

## **Effectuons les vidanges**

des eaux noires et grises correctement et surtout exclusivement dans les endroits réservés à cet effet et dans le plus grand respect de la nature et des principes écologiques. Ne laissons jamais ouverts les robinets de vidange.

## **Tenons les chiens en laisse**

dans les sites où ils sont acceptés, et ramassons leurs déjections.

## **Respectons les aménagements**

et équipements publics ou privés et ne laissons aucune trace de notre passage.

## **Inspectons et nettoions**

les lieux de halte et de camping pour ne laisser

aucun objet ou débris. À défaut de poubelles, emportons nos déchets avec nous. Utilisons les poubelles de tri sélectif s'il y en a.

**Entretenons et vérifions** nos véhicules avant chaque départ et adaptons notre conduite et notre vitesse.

## **Acceptons le règlement intérieur des terrains de camping**

et participons activement aux efforts de ceux qui s'engagent à respecter la charte nationale établie par la profession pour une meilleure qualité paysagère.

## **Respectons la notion de propriété privée,**

stationnons en évitant de cacher monuments, paysages, fenêtres d'habitation, commerces, écoles, panneaux routiers. Considérons-nous surtout comme invités : soyons respectueux de nos hôtes.

## **Adoptons un comportement écocitoyen,**

consommons l'eau et les autres ressources naturelles raisonnablement.

## **Ayons une attitude courtoise,**

échangeons entre campeurs et portons assistance à toute personne en difficulté (panne mécanique, handicap...).



## CONSOMMER LOCAL, UN ACTE CITOYEN

Faire usage sans modération des commerces de proximité, un petit geste qui contribue grandement à la préservation de l'environnement économique et culturel local.

Les visiteurs jouent un rôle important dans le développement de l'économie de la presqu'île de Crozon et de l'Aulne Maritime. Sans toujours s'en rendre compte, à travers l'achat de produits locaux, en fréquentant les restaurants et bistrotts, chacun contribue à pérenniser des activités locales fortement dépendantes du tourisme.

Acheter local offre de nombreux avantages : qualité et fraîcheur des produits, prix ajusté au coût réel pour les consommateurs comme pour les producteurs, soutien des pratiques favorables à l'environnement, maintien de l'activité agricole et de l'emploi, renforcement du lien social, limitation des emballages...

### LES MARCHÉS

**ARGOL** Petit marché de producteurs locaux : le jeudi matin (place de l'Église).

**CAMARET-SUR-MER** Toute l'année : tous produits, tous les mardis matin (sauf intempéries), place Charles de Gaulle. Juillet et août : tous les mardis, place de la mairie & place St-Thomas, de 9 h à 12h30. Marché des arts et de l'artisanat : sur les quais, 3 dimanches par été.

### CROZON

#### CENTRE BOURG

- Marché des producteurs : tous les matins sauf le lundi, place de l'Église.
- Foire tous produits : les 2<sup>e</sup> et 4<sup>e</sup> mercredis du mois.

#### MORGAT

- Grand marché d'été en juillet et août, les 1<sup>er</sup>, 3<sup>e</sup>, 5<sup>e</sup> mercredis du mois. Front de mer.
- Marché nocturne d'artisanat : pendant les Mardis de Morgat et 14/07, en juillet et août. Front de mer.

#### TAL-AR-GROAS

- Légumes et food truck : le samedi matin. Rond-point de Tal-ar-Groas.

### LANVÉOC

Friterie : les mercredis et dimanches au Bar du Douarou. Marché le vendredi de 16 h à 20 h, place de la Mairie.

### LE FAOU

Marché des saveurs chaque samedi de 9 h à 12h, place de l'Église. L'été sur le quai Quélen.

### PONT-DE-BUIS LÈS QUIMERC'H

Petit marché : le vendredi matin, place du 19 mars 1962.

### ROSCANVEL

Pizzas à emporter le vendredi midi et le samedi soir.

### TELGRUC-SUR-MER

Petit marché place de l'Église, mardi et vendredi matin. Marchés d'été à la ferme : tous les lundis de juillet août de 17h à 20h, Cidrerie de Rozavern.



Camaret-sur-Mer

## COMMENT GÉRER SES DÉCHETS?

La Communauté de Communes a adopté la redevance « incitative » pour les déchets, prévue par la loi Grenelle I. Son objectif est d'inciter au tri, de réduire la production de déchets, mais aussi de permettre une plus grande équité entre les usagers (chacun paye en fonction des déchets qu'il produit) et de maîtriser les coûts (transport, incinération des déchets...).

Des bacs individuels ont été distribués dans chaque foyer et dans chaque hébergement touristique. **Les bacs collectifs et les poubelles de plage ont donc été supprimés; les visiteurs sont incités à remporter leurs déchets à leur lieu d'hébergement.**

### EN PRATIQUE

Pour vous débarrasser de vos déchets ménagers et recyclables, plusieurs solutions s'offrent à vous :

- **Faire étape sur les aires de camping-cars** ou dans les autres lieux d'hébergement, qui sont équipés de points de collecte.
- **Utiliser une colonne d'apport volontaire** Pour les ordures ménagères, 6 colonnes du territoire sont équipées de digicode.

• **Ces points sont situés:** Place Charles de Gaulle - Camaret, Le Fret - Crozon, Maison du Temps Libre - Crozon, Brégoulou - Crozon, Gare d'Argol - Telgruc et Le Marros - Argol (voir la carte).

### TRI SÉLECTIF : MODE D'EMPLOI !

Trier ses déchets est important pour notre environnement. Sur l'ensemble du territoire, la consigne est simple : « C'est un emballage? Déposez-le dans la colonne jaune! »

Attention cependant de ne pas y mettre n'importe quoi : n'y jetez pas les mouchoirs et papier essuie-tout, les petits objets, les vêtements, le verre, les ordures ménagères...

Le verre (bouteilles, pots et bocaux uniquement) est à déposer dans une colonne séparée.

### DÉPÔTS SAUVAGES INTERDITS !

Le dépôt sauvage de déchets (y compris au pied d'une colonne collective) est une infraction punie par le code pénal; l'usager indélicat s'expose à une amende allant jusqu'à 1500 euros.



CHEZ VOUS, TOUS  
LES EMBALLAGES  
SE TRIENT

DÉSORMAIS, VOUS POUVEZ DÉPOSER  
TOUS VOS EMBALLAGES MÉNAGERS  
EN VRAC DANS LE BAC JAUNE

DANS LE BAC JAUNE



PAPIERS, EMBALLAGES ET BRIQUES EN CARTON



EMBALLAGES EN MÉTAL



BOUTEILLES EN PLASTIQUE



FLACONS ET BIDONS EN PLASTIQUE



FILMS :



POTS ET BOÎTES :



SACS ET SACHETS :



BARQUETTES :



LES 3 RÈGLES FONDAMENTALES :

- Seuls les emballages se trient, pas les objets ni la vaisselle.
- Pas besoin de les laver, il suffit qu'ils soient bien vidés.
- N'imbriguez pas vos déchets et séparez bien les matériaux (par exemple, retirez le film plastique des revues).

LA COLONNE À VERRE



BOUTEILLES EN VERRE



POTS ET BOCAUX EN VERRE  
(sans le couvercle)

Pour en savoir plus :





© A. Lamoureux

## AIRES D'ÉTAPE

### CAMARET-SUR-MER

Située à la pointe Ouest de la Presqu'île de Crozon, Camaret-sur-Mer est aujourd'hui un Port d'Intérêt Patrimonial. La richesse de son patrimoine historique et naturel vous invite à une découverte incontournable. Prenez le temps de flâner dans les ruelles du quartier des artistes et visitez la tour Vauban, inscrite au patrimoine mondial de l'Unesco. Prenez le sentier côtier GR34 pour découvrir de magnifiques falaises où landes fleuries et pointes rocheuses vous enchanteront de la pointe du Toulinguet à la pointe de Pen Hir.

### STATIONNEMENTS

Les ruelles du centre-ville sont étroites et piétonnes, et le stationnement est réglementé sur le port. Les stationnements diurnes conseillés aux camping-cars sont ceux indiqués sur la carte ci-contre : le parking du Styvel - proche du port et derrière la plage du Corréjou, le parking au rond-point du Toulinguet, rue de la Gare - proche des commerces du port, et enfin derrière la salle Saint Ives.

Camaret-sur-Mer

### AIRE D'ÉTAPE COMMUNALE

Derrière l'anse de Pen Had, située à deux pas du site mégalithique de Lagatjar et proche de nombreux circuits de balade, l'aire d'étape de Camaret-sur-Mer vous accueille toute l'année.



© Nicolas Gauhier

**Adresse :** Rue Georges Ancey  
N 48° 16' 27.74" – O 4° 36' 29.967"  
Tél. : 02 98 27 91 31 (camping du Lannic)

**Descriptif technique :**  
90 emplacements. Vidange sur grilles, distribution d'eau par robinet (tuyau non fourni), 4 prises européennes : 230 volts.

**Tarifs :** sur place.

**Office de Tourisme Presqu'île de Crozon Aulne Maritime** bureau de Camaret-sur-Mer : 1A rue des Quatre Vents – Tél. : 02 98 27 93 60



Pointe du grand Gouin



Fort du Gouin

ANSE DE CAMARET

# CAMARET-SUR-MER

Vers Penhat/  
Pointe du Toulinguet

Tour Vauban

Plage du Corréjou  
Le Sillon



Port du  
Styvel

interdit  
la nuit



Port du  
Notic

Camping  
Municipal  
Lannic

Place St Thomas

La Poste

Place  
Charles  
de Gaulle

Rue Général Leclerc  
Rue Saint-Pol Roux

Mairie

Cinéma le  
Rocamadour

Salle St Ives

Quai Kléber

Alignements  
de Lagatjar

Vers Pointe  
de Pen-Hir

Rue André Antoine



Rue de l'Iroise  
Rue du Roz



Rue du Loc'h

Vers Crozon



-  Circulation déconseillée et non adaptée aux camping-cars
-  Stationnement interdit aux véhicules de + de 6 m



## AIRES D'ÉTAPE

### CROZON-MORGAT

La commune de Crozon classée « Station de tourisme », ses ports et ses nombreux restaurants représentent un lieu de villégiature idéal. Depuis le port de Morgat, empruntez les chemins piétons, partez à la découverte du bois du Kador, et depuis le GR34 vous pourrez admirer la baie de Douarnenez. Le phare du Kador n'est pas visitable mais le GR34 passe à côté.

#### STATIONNEMENTS

L'accès et le stationnement sont réglementés sur le port, le stationnement nocturne y est d'ailleurs interdit pour les camping-cars.

#### Aire d'étape rue de Poulpatré Crozon Bourg - 22 places

**Adresse :** rue de Poulpatré  
29160 Crozon  
N 48° 14'52.7 - W 4° 28'47.9"

**Services :** vidange eaux usées, ravitaillement en eau, wifi, bornes électriques, éclairage public.

#### Aire d'étape de Morgat - 19 places

**Adresse :** Parking du Loch, rue Penfrat à Morgat - 29160 Crozon  
N 48° 13'30.5 - W 4° 30'26.048"

**Services :** vidange eaux usées, ravitaillement en eau, wifi, bornes électriques, éclairage public.

**Tarifs :** [www.campingcarpark.com](http://www.campingcarpark.com)  
En cas de problème 7j/7 (8 h à 23 h) : +33(0)183646921

#### Bureau d'informations touristiques de Morgat

114 Bd de la France Libre,  
Tél. 02 98 27 29 49, ouvert de juin à septembre.







## AIRES D'ÉTAPE

### CROZON-LE FRET

L'authentique petit port du Fret, situé sur la Rade de Brest, est une étape paisible en Presqu'île de Crozon. En bordure d'un étang géré par le Conservatoire du Littoral, profitez d'une aire de camping-cars nature et marine.

Les GR34 et GR37 passant à proximité, profitez d'une balade pour observer oiseaux marins et terrestres. La voie verte V6 vous permet également de rejoindre facilement à pied ou à vélo le bourg de Crozon et Camaret.

C'est aussi du port du Fret que partent les croisières en Rade de Brest et les vedettes transrade en direction de Brest.

**Attention :** sur le port, le stationnement est interdit aux véhicules dont la hauteur dépasse 2 m.

#### Aire d'étape de l'étang du Fret

16 places

**Adresse :** Quai du Fret

29160 Crozon

N 48° 17' 04" - W 4° 30' 34"

**Services :** vidange eaux usées, ravitaillement en eau, wifi, bornes électriques, éclairage public.

Tarifs et réservations :

#### Tarifs et réservations :

[www.campingcarpark.com](http://www.campingcarpark.com)

En cas de problème 7j/7 (8 h à 23 h) : +33(0)183646921





© A. Lamoureux

## AIRE DE SERVICES DU E. LECLERC DRIVE DE TAL-AR-GROAS

**Adresse :** E. Leclerc Drive,  
Tal-ar-Groas, 29160 Crozon  
N 48° 14'54.254" - O 4° 24'49.801"

**Descriptif technique :** 5 places  
de stationnement camping-cars.  
Vidange des eaux usées, cassette  
WC, possibilité de rinçage (tuyau  
non fourni) et ravitaillement en  
eau. Laverie. Supermarché. Parking  
surveillé par caméras. Tables de  
pique-nique. Boulangerie. Pizzeria.

**Tarifs :** sur place.



© Nicolas Gautier



## AIRES D'ÉTAPE



## LE FAOU

Implantée au fond d'une ria de la rade de Brest, la commune du Faou est labellisée Petite Cité de Caractère de Bretagne et Port d'Intérêt Patrimonial. Le Faou Village étape vous propose de faire une halte en toute tranquillité dans un cadre agréable. Vous y trouverez tous les services dont vous aurez besoin.

La création de la cité du Faou remonte au <sup>x</sup><sup>e</sup> siècle. Du port aux ruelles commerçantes de son centre-ville, découvrez son patrimoine bâti et historique très riches. Sur la commune, la Maison du Parc naturel régional d'Armorique vous renseigne sur le patrimoine du territoire.

Depuis Le Faou, partez à la découverte de Rumengol et de la forêt domaniale du Cranou qui offre de nombreuses balades (sur les GR 37 et 380) à pied, à vélo et à cheval.

## STATIONNEMENTS

L'accès et le stationnement sont réglementés sur le port – rue de la Grève et quai de Quélen mais de nombreux autres stationnements vous accueillent en journée. Il est déconseillé d'emprunter les rues du Général de Gaulle et de Rosnoën.

### Aire d'étape Park An Aod

Au pied de la ria du Faou et à 300 m du bourg, l'aire de camping-cars Park An Aod gérée par Camping-Car Park vous accueille, ainsi que des tentes « Camping mon village ». Aire de jeux pour enfants, skate Park et City Park à 50 m de l'aire.

**Adresse :** Rue de la Grève, 29590 Le Faou

N 48° 17' 43.671" – W 4° 10' 58.788"  
[www.campingcarpark.com](http://www.campingcarpark.com)

### Descriptif technique :

24 emplacements sur une aire naturelle de camping. Borne de services et zone de vidange. 24 prises électriques de 6 ampères. Wifi. Accès aux sanitaires du 15/06 au 15/09. Emplacements de 35 m<sup>2</sup> minimum. Poubelles et tri sélectif.

**Tarifs :** sur place.

Règlement par CB uniquement.

**Office de tourisme** (ouvert d'avril à septembre) : 39 rue du Général de Gaulle 29590 Le Faou  
 Tél. 02 98 81 06 85







Vers Brest

N-165

Vers Quimper

Vers Rummengol

Stationnement  
interdit aux  
camping-cars

Route de Landerneau

LE FAOU

Quai Quélen

RIA DU FAOU

Rue de la Grève

Rue du Général de Gaulle

Mairie

Place aux foires

Route de Chateaulin

Parc naturel régional de Bretagne  
Parc An Aod

Maison du parc

Route de Terenez

Vers Crozon





© iStock Photos

## LES CAMPINGS

### CAMPING MUNICIPAL DU LANNIC ★★

**Adresse :** Rue de Grouanoc'h  
29570 Camaret-sur-Mer  
Tél. : 02 98 27 91 31

GPS : N 48° 16' 37.316" – O 4° 36' 20.05"

Ouvert toute l'année.

**Capacité d'accueil :** 250 emplacements dont 85 accessibles aux camping-cars.

**Services :** aire de services camping-cars, jeux pour enfants, mini-golf, parking, salle de jeux, salle de réunion, salle TV, tennis, plats cuisinés, dépôt de pain, laverie.

### CAMPING LE GRAND LARGE ★★★★★

**Adresse :** Lambézen  
29570 Camaret-sur-Mer  
Tél. : 02 98 27 91 41

GPS : N 48° 16' 50.498" – O 4° 33' 53.578"  
Ouvert du 07/04 au 28/09

**Capacité d'accueil :** 100 emplacements.

**Services :** jeux pour enfants, mini-golf, parking, piscine, salle de jeux, tennis, bar, buvette, commerce alimentaire, plats cuisinés, dépôt de pain, laverie.

### CAMPING DE L'ABER ★★★

**Adresse :** Tal-ar-Groas  
50 route de l'Aber – 29160 Crozon  
Tél. : 06 75 62 39 07

GPS : N 48° 14' 31.728" – O 4° 25' 45.688"  
Ouvert du 02/04 au 29/10

**Capacité d'accueil :** 100 emplacements

**Services :** jeux pour enfants, parking, piscine, salle de jeux, salle TV, wifi, bar, buvette, plats cuisinés, dépôt de pain, laverie.

### CAMPING LES BRUYÈRES ★★★

**Adresse :** Le Bouis – 29160 Crozon  
Tél. : 02 98 26 14 87 / 06 03 65 19 23  
GPS : N 48° 13' 17.364" – O 4° 31' 23.149"

Ouvert du 16/04 au 30/09

**Capacité d'accueil :** 130 emplacements.

**Services :** Hammam, jeux pour enfants, mini-golf, parking, piscine, wifi, commerce alimentaire, dépôt de pain, laverie.

### CAMPING DE LA PRESQU'ÎLE ★★★

**Adresse :** 16 boulevard de Pralognan  
la Vanoise – 29160 Crozon  
Tél. : 02 98 27 12 36 / 06 83 36 84 15

GPS : N 48° 14' 49.758" – O 4° 29' 58.901"  
Ouvert du 27/04 au 17/09

**Capacité d'accueil :** 71 emplacements dont 10 accessibles aux camping-cars.

**Services :** aire de services camping-cars, jeux pour enfants, piscine, wifi, bar, buvette, commerce alimentaire, dépôt de pain, laverie.

## CAMPING LES PINS ★★★

**Adresse :** Route de la Pointe de Dinan  
29160 Crozon – Tél. : 02 98 16 60 96  
GPS : N 48° 14' 13.834" – O 4° 31' 4.544"  
Ouvert du 16/04 au 30/09

**Capacité d'accueil :** 34 locations et  
121 emplacements nus.

**Services :** aire de services camping-  
cars, jeux pour enfants, piscine,  
salon de TV, tennis, wifi, dépôt de  
pain, laverie.

## CAMPING DE LA PLAGE DE GOULIEN ★★★

**Adresse :** Kernavéno – 29160 Crozon  
Tél. : 02 98 16 60 13 / 06 08 43 49 32  
GPS : N 48° 14' 19.059" / O 4° 32'  
40.385"

Ouvert du 07/05 au 17/09

**Capacité d'accueil :** 135 emplacements  
+ 5 emplacements camping-car.

**Services :** jeux pour enfants, mini-  
golf, parking, salon de TV, wifi,  
commerce alimentaire, dépôt de  
pain, laverie.

## CAMPING LES PIEDS DANS L'EAU ★★★

**Adresse :** Pratmeur – Saint Fiacre  
29160 Crozon  
Tél. : 06 79 37 68 56  
GPS : N 48° 17' 5.67" / O 4° 31' 42.549"  
Ouvert du 1<sup>er</sup>/03 au 03/11

**Capacité d'accueil :** 100 emplacements  
dont 20 accessibles aux camping-cars.

**Services :** eau, électricité, vidange  
de cassette, bar, épicerie, pain,  
laverie, location canoë-kayak.

## CAMPING PLAGE DE TREZ ROUZ ★★★

**Adresse :** Plage de Trez Rouz  
29160 Crozon – Tél. : 02 98 27 93 96  
/ 07 89 38 54 65.  
GPS : N 48° 17' 16.76" – O 4° 33'  
55.216"

Ouvert du 11/04 au 15/10

**Capacité d'accueil :** 103 emplacements  
accessibles aux camping-cars.

**Services :** aire de services camping-  
cars, jeux pour enfants, parking,  
wifi, bar, buvette, commerce

alimentaire, plats cuisinés, dépôt  
de pain, laverie.

## CAMPING MUNICIPAL DU PÂL

**Adresse :** Le Pâl  
29560 Landévennec  
Tél. : 02 98 27 72 65  
GPS : N 48° 17' 32.835" – O 4° 15'  
53.785"

Ouvert du 01/05 au 30/09

**Capacité d'accueil :** 20 places

**Services :** Eau, électricité, bloc sani-  
taire, pas de vidange possible.

## CAMPING GWEL KAËR ★★★

**Adresse :** 40, rue de Pen an Ero –  
Reun ar Ch'rank – 29160 Lanvéoc  
Tél. : 02 98 27 61 06 / 06 21 30 85 16  
GPS : N 48° 16' 51.488" – O 4° 30'  
2.924"

Ouvert du 16/04 au 30/09

**Capacité d'accueil :** 100 emplace-  
ments dont 9 accessibles aux  
camping-cars.

**Services :** jeux pour enfants, parking,  
tennis, wifi, dépôt de pain, laverie.



## CAMPING CAP-OUEST

**Adresse :** 57 rue de la Grève  
29160 Lanvéoc  
Tél. : 02 98 23 64 21 / 06 11 82 13 02  
GPS : N 48° 17' 33.174" – O 4° 27'  
35.454"

Ouvert du 19/04 au 03/10

**Capacité d'accueil :** 52 emplacements  
dont 45 accessibles aux camping-  
cars.

**Services :** laverie, nursery, biblio-  
thèque, jeux.

## CAMPING OCÉÂNE

### Aire naturelle de camping

**Adresse :** Kéraël – 29160 Lanvéoc

Tél. : 06 32 24 86 19

GPS : N 48° 16' 17.40" – O 4° 25' 23.15"

Ouvert du 01/04 au 30/09

**Capacité d'accueil :** 11 emplacements

**Services :** jeux pour enfants, wifi, club enfants, dépôt de pain.

## CAMPING MUNICIPAL DE KERVIAN ★

**Adresse :** Route du camping

29570 Roscanvel

Tél. : 02 98 27 43 23

GPS : N 48° 18' 30.558" – O 4° 33' 33.366"

Ouvert de juin à septembre

**Capacité d'accueil :** 48 emplacements.

**Services :** jeux pour enfants, wifi, laverie.

## CAMPING LES MIMOSAS ★★

**Adresse :** 47 Kergreis

29560 Telgruc-sur-Mer

Tél. : 02 98 27 76 06 ou 06 78 02 55 66

GPS : N 48° 13' 38.006" – O 4° 22' 3.867"

Ouvert du 01/04 au 30/09

**Capacité d'accueil :** 84 emplacements, dont 15 accessibles aux camping-cars.

**Services :** jeux pour enfants, wifi, bar, buvette, laverie.

## CAMPING L'ARMORIQUE ★★★★★

**Adresse :** 112, rue de la Plage

29560 Telgruc-sur-Mer

Tél. : 02 98 27 77 33

GPS : N 48° 13' 31.307" – O 4° 22' 13.213"

Ouvert du 01/04 au 30/09

**Capacité d'accueil :** 61 emplacements nus + mobiles homes, bungalows, chalets.

**Services :** aire de services camping-cars, jeux pour enfants, parking, piscine, wifi, bar, buvette, club enfant, dépôt de pain, laverie.

## CAMPING LE PANORAMIC ★★★★★

**Adresse :** Penquer – 130 route de la

Plage – 29560 Telgruc-sur-Mer

Tél. : 02 98 27 78 41

GPS : N 48° 13' 26.132" – O 4° 22' 19.186"

Ouvert du 28/04 au 17/09

**Capacité d'accueil :** 122 emplacements dont 20 accessibles aux camping-cars.

**Services :** aire de services camping-cars, jeux pour enfants, parking, piscine, Wi-Fi, bar, buvette, plats cuisinés, restaurant, dépôt de pain, laverie.

## CAMPING PEN BELLEC ★★

**Adresse :** Plage de Trez Bellec

29560 Telgruc-sur-Mer

Tél. : 02 98 23 59 79 / 06 16 55 03 49

GPS : N 48° 12' 38.11" – O 4° 22' 6.367"

Ouvert de juin à septembre

**Capacité d'accueil :** 45 emplacements dont 15 accessibles aux camping-cars.

**Services :** Laverie, pain et viennoiseries, proximité du centre nautique.

## LE DOMAINE DU SEILLOU

**Adresse :** Le Seillou – 29590 Rosnoën

Tél. : 06 62 26 73 18

**Capacité d'accueil :** Emplacements nus.

**Services :** possibilité de se brancher en électricité, faire le plein en eau potable. Pas de vidange eau usée. Sanitaires et douche sur place. Accès direct à la grève, sur un espace naturel de 7 ha au calme entouré de nature.

## KERNAPARK

**Adresse :** Kernaou – 29160 Crozon

Tél. : 07 65 84 53 10

GPS : N 48° 16' 16" – O 4° 32' 18"

Ouvert toute l'année

**Capacité d'accueil :** 6 emplacements nus.

**Services :** possibilité de se brancher en électricité, faire le plein en eau potable. Chiens admis.



## LES COMMUNES VOUS ACCUEILLENT

En plus des aires d'étape officielles, les communes non dotées d'une aire de camping-cars souhaitent pouvoir vous accueillir.

Pas de possibilité de vidange ou de recharge en eau ou électricité, seuls des stationnements nocturnes vous sont proposés pour passer une nuit et découvrir les communes.

Sur les pages qui suivent vous trouverez les emplacements de ces stationnements ainsi que le nombre de véhicules maximum conseillé et la durée maximale de stationnement tolérée.

Sur ces zones de stationnements dédiées à une nuit d'étape, il s'agit bien sûr de respecter les règles de bien vivre ensemble et de ne pas s'installer comme au camping.

**Bonne visite !**





# ROSCANVEL

Vers la Pointe des Espagnols

Route de Pontscoff

Mairie  
La Poste

Fortin du port



Route de Menez Ar Vel

Route de Quéléern

Vers la Fraternité (Roscanvel)

Route du camping



Camping Municipal de Kervian

RADE DE BREST

Cale de Quéléern



Étang de Kervian

Vers Crozon

  
Stationnement interdit aux véhicules de + de 5 m





## LES COMMUNES VOUS ACCUEILLEN

### ROSCANVEL

Entre Rade de Brest et Mer d'Iroise, Roscanvel est une presqu'île au sein de la presqu'île. Bordée par 16 km de côtes, la commune regorge de fortifications et de sites militaires historiques, construits entre le <sup>xvii</sup><sup>e</sup> et le <sup>xx</sup><sup>e</sup> siècle. Les batteries Vauban côtoient les forts de l'Empire et les blockhaus de la Seconde guerre mondiale. Le chemin côtier, jadis sentier des douaniers, permet de

passer à proximité de ces sites emblématiques et offre des points de vue exceptionnels sur Brest, le Goulet et la rade de Brest, mais aussi sur Camaret-sur-Mer et la mer d'Iroise.

#### STATIONNEMENT

Le parking du Penker (bourg) est obligatoire pour les camping-cars et les véhicules aménagés. Le camping y est interdit. Le parking de la Poste est réservé aux usagers de la Poste. L'accès et le stationnement sont règlementés sur le port de Roscanvel. Le parking Place de l'Église est réservé aux véhicules légers.

#### CAMPING

Le camping municipal de Kervian est ouvert du 8 avril 2024 au 11 novembre 2024.

#### Informations :

Agence postale 29570 Roscanvel  
Tél. : 02 98 27 43 37



RADE  
DE BREST

Belvédère

Le Fort

La cale

Camping  
Cap Ouest

Plage

—  
Stationnement  
interdit la nuit  
à tout véhicule

P

Fort de Lanvéoc

Rue Voelaz

Rue de la Grève

Rue de la Grève

Mairie +  
La Poste

LANVÉOC

Rue du Fret

Rue de Tal-ar-Groas

Boulevard de la Marine

Vers Le Fret

Rue de l'Aviation

Base  
aéronavale

Vers Tal-ar-Groas





## LES COMMUNES VOUS ACCUEILLENT

### LANVÉOC

Avec son belvédère sur la rade de Brest, l'anse et la pointe du Poulmic, Lanvéoc est un petit bourg animé en saison. Des circuits de randonnée passant dans les bois et sur la côte, sont proposés pour découvrir la commune. Protégée des vents dominants, la cale et sa petite plage agréable sont idéales pour une baignade. Par grande marée, Lanvéoc est un coin idéal pour la pêche à pied. Au-dessus du camping, une balade de quelques minutes permet de découvrir un joli point de vue sur la Rade et le Fort de Lanvéoc.

La commune propose une station de location de kayaks et de paddles, près de la cale sur le terrain des annexes, et une station de location de vélos électriques devant la mairie.

#### STATIONNEMENT

L'espace vert proche de la plage est interdit de stationnement aux camping-cars. Privilégiez le parking du Belvédère, rue Voelaz, pour la visite du fort et du bord de mer.

GPS : N 48° 17' 28.268" – O 4° 27' 40.958"

#### CAMPING CAP-OUEST

**Adresse :** 57 rue de la Grève  
29160 Lanvéoc

Tél. : 02 98 23 64 21 / 06 11 82 13 02

GPS : N 48° 17' 33.174" – O 4° 27' 35.454"

Ouvert du 19/04 au 03/10

**Capacité d'accueil :** 52 emplacements  
dont 45 accessibles aux camping-cars.

**Bureau d'informations touristiques :**  
2 Grand Rue – 29160 Lanvéoc  
Tél. : 02 98 27 59 04

#### CAMPING GWEL KAËR ★★★

**Adresse :** 40, rue de Pen an Ero –  
Reun ar Ch'rank – 29160 Lanvéoc

Tél. : 02 98 27 61 06 / 06 21 30 85 16

GPS : N 48° 16' 51.488" – O 4° 30' 2.924"

Ouvert du 16/04 au 30/09

**Capacité d'accueil :** 100 emplacements  
dont 9 accessibles aux camping-cars.



RADE  
DE BREST

# LANDÉVENNEC

Port Maria

Route Neuve



Mairie



Camping  
Municipal  
du Pal



Sillon du Pal


Rue Gorreket

Le Pal

Ancienne Abbaye

Abbaye de  
Saint-Guénolé

AULNE

  
Circulation  
déconseillée  
et non adaptée  
aux camping-cars



© A. Lamoureux

## LES COMMUNES VOUS ACCUEILLENT

### — LANDÉVENNEC

Landévennec est un écrin de quiétude et de sérénité bercé par le rythme des eaux de l'Aulne et de la rade de Brest. Situé en bord de route, un belvédère vous permet de découvrir le cimetière des bateaux où stationnent d'anciens navires militaires, dans l'attente de leur déconstruction. Ne partez pas de Landévennec sans visiter le site de l'ancienne abbaye et Breizh Odysée, Centre d'Interprétation de la Bretagne. Et également l'abbaye St-Guérolé où vous ne manquerez pas de goûter aux (délicieuses) pâtes de fruits élaborées par les moines.

### STATIONNEMENT

Port Maria est un lieu de promenade, ainsi qu'un espace utilisé par les conchyliculteurs et les plaisanciers. Le stationnement y est donc fortement déconseillé. En revanche le parking, route Neuve, à l'entrée principale du bourg (voir carte ci-contre) vous offre un stationnement

central et vous permettra de découvrir le bourg, dont les rues étroites ne sont pas propices à la circulation des camping-cars.

### STATIONNEMENT NOCTURNE TOLÉRÉ

En plus du camping municipal du Pâl, situé en bordure même de la rade de Brest, le parking situé à l'entrée principale du bourg peut également vous accueillir pour une nuit d'étape. La durée maximale de stationnement y est de 24h.

GPS : N 48° 17' 34.217" – O 4° 16' 5.2"

### Bureau d'informations touristiques :

rue Saint Guérolé  
29560 Landévennec  
Tél. : 02 98 27 78 46







## LES COMMUNES VOUS ACCUEILLENT

### TELGRUC-SUR-MER

Dominé par les sommets de Menez Luz et de Menez Caon, le petit bourg de Telgruc invite ses visiteurs à aller découvrir sa belle plage de sable blanc nommée « Trez-Bellec », mais aussi à s'adonner à la pratique de nombreuses activités sportives nautiques et terrestres au nouveau centre sportif de la cale sud, « Presqu'île Aventures Telgruc », et à de splendides balades.

#### STATIONNEMENT

> voir carte ci-contre

La commune offre plusieurs possibilités de stationnement en centre bourg, mais certains peuvent être privilégiés par les camping-cars : le parking Saint Divy et le parking rue du Ménez-Hom (face au stade).



Plage de Trez-Bellec.

Tous les parkings de la plage de Trez Bellec ne sont pas accessibles aux camping-cars et le stationnement des véhicules haut le long de la plage, sur le GR tout au long de la digue de front de mer, est interdit. Privilégier, en arrivant de la D208 et de l'autre côté de la route, le petit parking nord, face aux sanitaires (5 emplacements) (24h maximum de stationnement autorisé).  
GPS : N 48° 12' 58.525" - O 4° 22' 27.554"

#### STATIONNEMENT NOCTURNE TOLÉRÉ

Dans le centre bourg, proche des commerces, le parking de Saint Divy vous accueille pour la nuit. Depuis ce stationnement, un chemin doux nouvellement aménagé « hent an traezh » vous permet d'accéder à la plage (2 km).

Ce parking peut accueillir 14 camping-cars. Le stationnement y est limité à 24h.

GPS : N 48° 13' 47.407" - O 4° 21' 22.995"

#### Bureau d'informations touristiques :

Place de l'Église  
29560 Telgruc-sur-Mer



L'Aber



Vers Crozon

D60

Route du Moulin

# ARGOL

Vers Le Faou

D60

Musée des Vieux Métiers Vivants

Enclos paroissial

La Poste  
Mairie



Place du vieux four



Rue de Kermeyet



Place des Anciens Combattants

Route de Kersprigent

Rue du Roi Gradlon

D163

Vers Châteaulin



© Les Éditions Buissonnières

# LES COMMUNES VOUS ACCUEILLENT

## ARGOL

La commune d'Argol séduit par l'authenticité de ses paysages. La grève de galets de Lomergat, les criques sablonneuses de Kéric et Caméros, l'étang du Loch, la vallée de l'Aulne et ses rives boisées comptent parmi les nombreux sites naturels à découvrir. Comme en témoigne son enclos paroissial, la commune possède également un patrimoine religieux et historique important. Dans le centre bourg, le musée des Vieux



Métiers Vivants vous accueille pour une visite ludique à travers les métiers d'autrefois et son parc de jeux bretons. Un passage sur la commune d'Argol vous permettra également de découvrir quelques douceurs locales (miel, cidre...).

### STATIONNEMENT

> voir carte ci-contre

Trois parkings vous accueillent en centre bourg : le parking Place des Anciens Combattants, le parking Place du vieux four et le parking proche du stade, rue de Kerneyet. Ces stationnements sont utilisés par tous, il est donc conseillé de ne pas y stationner plus de 5 camping-cars à la fois.

### STATIONNEMENT NOCTURNE TOLÉRÉ

Pour une nuit d'étape à Argol, privilégiez le parking du stade, rue de Kerneyet.

GPS : N 48° 14' 45.313"

O 4° 18' 41.74"

Le nombre de camping-cars est limité à 5 et la durée de stationnement à 24h.

Mairie – 29560 Argol

Tél. : 02 98 73 54 02



Vers Le Faou

D 47

Parking  
Salle  
polyvalente



Parking  
Centre Bourg



Mairie

ROSNOËN

D 47

D 147

Vers le pont de Térénez  
et la presqu'île de Crozon



Belvédère

AULNE





© Mathieu Le Gall

## LES COMMUNES VOUS ACCUEILLENT

### ROSNOËN

Située en face de Landévennec et Argol, Rosnoën est une péninsule bordée par plus de 20 km de côtes et dominée par une colline où le bourg s'est construit. Son patrimoine témoigne d'un riche passé religieux et sa colline boisée offre de magnifiques points de vue sur l'Aulne. Ne manquez pas le point de vue depuis le Belvédère. Parmi les incontournables, le désormais célèbre Pont de Térénez enjambe l'Aulne entre Rosnoën et Argol sur la route départementale qui relie Le Faou à Crozon.

#### STATIONNEMENT

> Voir carte ci-contre

Deux parkings en centre bourg et quelques stationnements au fil de l'Aulne vous permettront de découvrir la commune.

Une aire de camping-cars est accessible au bout du parking du port de plaisance de Térénez, à Rosnoën, offrant dix places équipées en eau et électricité. Bouche d'évacuation de vidange. Toilettes.

#### STATIONNEMENT NOCTURNE TOLÉRÉ

Situé face à un point de vue exceptionnel, l'aire de stationnement naturelle du Belvédère peut vous accueillir pour une nuit d'étape.

En raison du caractère naturel du site, le nombre de camping-cars est limité à 3 et la durée de stationnement à 24 h.

Pour y accéder, sortez du bourg par la D47 en direction du Pont de Térénez. Environ 800 m plus loin, prenez à gauche sur la D147. Le Belvédère se trouve 500 m plus bas. GPS : N 48° 15' 46.938" - O 4° 12' 50.833"

**Point d'informations :** Mairie

5 place de l'Église, 29590 Rosnoën  
Tél. : 02 98 81 91 97

#### LE DOMAINE DU SEILLOU

**Adresse :** Le Seillou – 29590 Rosnoën

Tél. : 06 62 26 73 18

[contact@domaineduseillou.fr](mailto:contact@domaineduseillou.fr)

<https://domaineduseillou.fr/>

**Capacité d'accueil :** Emplacements nus.

**Services :** possibilité de se brancher en électricité, faire le plein en eau potable. Pas de vidange eau usée. Sanitaires et douche sur place. Accès direct à la grève, sur un espace naturel de 7 ha au calme entouré de nature.



N

D42

D21

Belvédère Ty Jopic

QUIMERC'H

Vers Brest

Vers Crozon

N 165

Médiathèque

Parking église du Sacré Cœur

D770

Parking du 19 mars 1962 fermé jusqu'en septembre 2024

La Poste

Mairie

Parking François Mitterrand

La Douffine

LOGONNA -QUIMERC'H

P

Parking Logonna-Quimerc'h

Champ de tir

PONT-DE-BUIS LÈS QUIMERC'H

D770

Vers Châteaulin



## LES COMMUNES VOUS ACCUEILLENT

### PONT-DE-BUIS LÈS QUIMERC'H

Pont-de-Buis lès Quimerc'h est une cité atypique, située au centre du département, porte d'entrée du territoire Presqu'île de Crozon Aulne Maritime. Pont-de-Buis lès Quimerc'h est la fusion de trois communes: Pont-de-Buis l'industrielle, Quimerc'h et Logonna-Quimerc'h les rurales. Son patrimoine est varié, rappelant tour à tour ses vocations industrielles et agricoles: maisons d'ouvriers, corps de fermes et manoirs, enclos paroissiaux et chapelles nichés dans des îlots de verdure ou dominant la vallée.

**Mairie:** Esplanade du général de Gaulle, 29590 Pont-de-Buis lès Quimerc'h.

Tél. : 02 98 73 04 38

#### STATIONNEMENTS DIURNES

> Voir carte ci-contre

À Quimerc'h, vous pouvez stationner place de l'Église et accéder facilement au belvédère du cimetière, qui abrite la chapelle funéraire de la famille Conen de Saint-Luc. Non loin de là deux départs de circuits : Radio Kimerc'h et Le Vieux Bourg.

À Logonna-Quimerc'h, petit bourg des bords de l'Aulne, vous trouverez un parking pouvant recevoir maximum 4 camping-cars. Près de la fontaine, un panneau d'interprétation vous fera découvrir l'histoire de ce bourg.

À Pont-de-Buis, pour les adeptes des petits commerces de proximité, le parking du 19 mars 1962 vous accueille en journée. Attention, petit marché sur cet emplacement les vendredis matin, et pétanqueurs durant l'été! Autre atout, les départs des circuits de la Poudre et des Roz à proximité. Attention, ce parking est fermé jusqu'en septembre 2024.

#### STATIONNEMENT NOCTURNE TOLÉRÉ

Situé à la sortie du bourg de Quimerc'h, le belvédère de Ty Jopic peut accueillir 3 camping-cars. Il offre un point de vue exceptionnel sur la rade de Brest. Pour y accéder, sortez du bourg de Quimerc'h par la RD770, direction Le Faou.






## LE TERRITOIRE EN TOUTE SAISON

---



*Le pont de Térénez.*



*Landévennec.*

### AUX COULEURS DE L'AUTOMNE ET DE L'HIVER

**Vous aimez le calme et les nuances de gris? Alors vous avez trouvé votre paradis.**

Ouvrir ses volets le matin et respirer l'air frais iodé. Sentir sur le bout de son nez les chauds rayons du soleil et écouter le son des vagues. Fermer les yeux et savourer l'instant présent. N'est-ce pas cela que vous êtes venus chercher? L'endroit idéal pour se ressourcer et se confronter aux éléments. La nature offre elle aussi de nombreux lieux où les moments de détente l'emportent sur la frénésie.



*Morgat en hiver.*


## AUX COULEURS DU PRINTEMPS ET DE L'ÉTÉ

**Après le gris, les nuances de bleu vous appellent et avec elles les soirées d'été en famille et entre amis.**

Les quais animés et les plages de sable chaud. Ici le farniente n'a aucun mal à se faire une place de choix. Le temps s'écoule paisiblement et votre corps vous remercie. Une petite glace ne serait-elle pas la cerise sur le gâteau? Au marché les produits d'été rivalisent de tentations.



*Telgruc-sur-Mer.*



*Camaret-sur-Mer.*



*Morgat en été.*



## CIRCUIT DÉCOUVERTE

# LA ROUTE DES FORTIFICATIONS

EN PRESQU'ÎLE DE CROZON  
AULNE MARITIME

*La batterie du Kador Crozon-Morgat.*

S'échelonnant de Vauban à nos jours, le patrimoine défensif de la Presqu'île de Crozon et de l'Aulne maritime est remarquable. La Route des Fortifications propose de découvrir certains de ces sites : la tour Vauban de Camaret-sur-Mer (inscrite au patrimoine mondial de l'Unesco), la pointe des Espagnols, le fort du Kador... chaque étape est une promenade dans les paysages magnifiques de la Presqu'île de Crozon Aulne maritime et une découverte culturelle.

## OUTILS DE DÉCOUVERTE

• Une brochure gratuite est disponible dans tous les offices de tourisme et les bureaux d'informations touristiques de la Presqu'île de Crozon Aulne Maritime.



• *Le guide des forts et fortifications de la presqu'île de Crozon* propose de nombreux détails et précisions sur les fortifications emblématiques de la Presqu'île de Crozon. Les Éditions Buissonnières - 12 €

**Plus d'informations :**  
[www.crozon-tourisme.bzh/presquile-de-crozon/sur-la-route-des-fortifications-en-presquile-de-crozon/](http://www.crozon-tourisme.bzh/presquile-de-crozon/sur-la-route-des-fortifications-en-presquile-de-crozon/)

## LA POINTE DES ESPAGNOLS

La pointe des Espagnols vient d'être aménagée afin d'améliorer la découverte de son patrimoine militaire. Une promenade vous permettra de découvrir les différents vestiges des fortifications qui ont été construites au fil des siècles. Une exposition vous est proposée dans le fort (juillet et août) et des panneaux sur le site apportent de précieuses informations historiques et techniques. Un impressionnant canon de 45 tonnes datant de la fin du XIX<sup>e</sup> siècle y a été installé. Ce site offre également un point de vue



*L'intérieur de la Tour Vauban Unesco  
Camaret-sur-Mer.*



*La Fraternité Roscanvel.*

## LA ROUTE DES FORTIFICATIONS EN CAMPING-CARS

Certains sites de la route des fortifications offrent la possibilité de stationner et de profiter d'une petite promenade.

*Voici un échantillon...*

imprenable sur le goulet, la rade et Brest. La pointe des Espagnols est accessible aux personnes à mobilité réduite.

## BONUS INÉDIT !

À Pont-de-Buis lès Quimerc'h, commune située sur les berges de l'Aulne, découvrez le champ de tir, site d'essai pour les tirs de canons au XIX<sup>e</sup> siècle, agrémenté d'un circuit botanique et point de départ du circuit de la poudre.

## LA TOUR VAUBAN

Au terme d'une balade sur le port de Camaret, admirez la célèbre tour Vauban inscrite au patrimoine mondial de l'UNESCO.



*Le fort du Gouin Camaret-sur-Mer.*



## ACTIVITÉS NAUTIQUES

Mer d'Iroise, rade de Brest, baie de Douarnenez et Aulne, entourée par quatre plans d'eau différents, le territoire de la presqu'île de Crozon et de l'Aulne Maritime est un terrain de jeu idéal pour la pratique des sports nautiques. Ainsi, vous pourrez surfer, plonger, pêcher, embarquer sur des vieux gréements ou encore découvrir les grottes marines en paddle ou en kayak... De nombreux sports nautiques peuvent se pratiquer sur les différents plans d'eau; cependant, quelques règles sont à respecter.

### BAIGNADE

Aucune plage n'est surveillée excepté la plage de Goulien à Crozon (surveillée en juillet/août).

Certaines plages dangereuses sont interdites à la baignade (courants forts et baïnes).



### SURF, BODYBOARD

Bien que la baignade y soit interdite, les plages de la côte Ouest sont prisées pour le surf et les sports de vagues.

**Attention :** La Palue, Lostmarc'h et Pen Had ne sont pas pour les débutants! Il est important de toujours s'informer avant d'aller surfer (météo, marée, conditions de houle, réglementation de la pratique...). Retrouvez les règles pour surfer en toute sécurité sur le site de la Fédération Française de Surf ([www.surfingfrance.com](http://www.surfingfrance.com)).

**Réaction face aux baïnes ou aux courants :** ne paniquez pas si vous êtes pris par le courant. N'essayez pas de revenir à la nage à contre-courant, laissez-vous porter. Restez sur la planche et agitez les bras pour être vu.

### NUMÉROS D'URGENCE

18 pompiers -112

Numéro d'urgence en mer : 196

Pour trouver une école de surf ou faire des balades en paddle ou kayak, renseignez-vous auprès de l'office du tourisme.

**Pour plus d'informations :**

[www.pecheapied-responsable.fr](http://www.pecheapied-responsable.fr)





## INFORMATIONS PRATIQUES

### ENVIE DE SORTIR ?

En saison, retrouvez le calendrier des festivités auprès des Offices de tourisme ou sur [www.crozon-tourisme.bzh](http://www.crozon-tourisme.bzh)

**Cinéma :** Retrouvez le programme et les horaires sur le site internet de l'Association cinés du bout du monde : [cinema-rocamadour.fr](http://cinema-rocamadour.fr)

**Cinéma Rocamadour** – Rue du Roz  
29570 Camaret-sur-Mer.  
Tél. 02 98 27 88 06

**Cinéma Le Rex** – Rue la Chalotais –  
29 160 Crozon. Tél. 02 98 99 00 21

### Billetterie

Les Offices de Tourisme vous proposent toutes sortes de billetteries. Vous y trouverez les traversées pour les îles (Ouessant, Molène, Sein), Brest ou Océanopolis.

### Centre culturel L'Améthyste

Le centre culturel l'Améthyste programme des événements destinés à tous publics tout au long de l'année. Concerts, danse, théâtre, cirque, conférences... vous aurez l'embaras du choix.

**Retrouvez le programme et les horaires sur le site [www.comcom-crozon.com](http://www.comcom-crozon.com)**

### L'AMÉTHYSTE

1, place Étienne Schlumberger  
29160 Crozon – Tél. 02 98 86 49 08

Billetterie et informations en ligne [www.comcom-crozon.com](http://www.comcom-crozon.com), sur place les jours d'événements et à l'Office de tourisme de Crozon.





## BUS ET BATEAUX

© Le Brestoa

### LIAISONS MARITIMES CROZON, PORT DU FRET < > BREST PORT DE COMMERCER

Brest Ouest Compagnie Maritime  
Traversées maritimes Le Fret-Brest  
Port du Fret, La Cale - 29160 Crozon  
07 78 37 03 23 / 02 98 33 04 18  
bonjour@lebrestoa.com  
www.lebrestoa.com

### LIAISONS MARITIMES CAMARET < > LES ÎLES DE LA MER D'IROISE (OUESSANT, MOLÈNE OU SEIN)

Liaison assurée par la compagnie  
maritime Penn Ar Bed d'avril à  
septembre.

Informations et réservations :  
www.pennarbed.fr ou 02 98 27 88 22  
(gare maritime de Camaret).

### LIAISONS MARITIMES CAMARET < > OUESSANT

Liaison assurée par Finist'mer, les  
mercredis de mai, juin et septembre  
et tous les jours d'été. Informations  
et réservations : www.finist-mer.fr  
ou 0825 135 235.

### BREIZHGO, LE PORTAIL DE VOS DÉPLACEMENTS EN TRANSPORTS COLLECTIFS

Le site Breizhgo permet de  
préparer ses déplacements  
en transports collectifs sur  
le Finistère. Tous les réseaux  
sont représentés : les bus  
des agglomérations et des  
communes, les cars pour les  
liaisons interdépartementales,  
le train pour la Région  
Bretagne, le bateau et l'avion  
pour relier les îles... En commun,  
on va plus loin !

Plus d'infos sur  
[www.breizhgo.bzh](http://www.breizhgo.bzh)

# INTRAMUROS

Téléchargez IntraMuros pour connaître l'actualité du territoire




## IntraMuros


## VOTRE AVIS NOUS INTÉRESSE

Si vous souhaitez nous laisser un avis sur l'édition de ce guide pratique, n'hésitez pas ! Ecrivez-nous à [tourisme@comcom-crozon.bzh](mailto:tourisme@comcom-crozon.bzh) ou faites remonter vos suggestions aux agents des offices de tourisme.

*Merci de votre visite et bonnes vacances !*



PRESQU'ÎLE DE  
**CROZON**  
AULNE MARITIME  
TOURISME



Centre d'interprétation Vauban - Site majeur UNESCO.

