CÔTE DES LÉGENDES
NORD BRETAGNE

BRETAGNE
TOUT commence en FINISTÈRE

Balade 1

Kerzhadenn

à Goulven

Circuit Saint Goulven



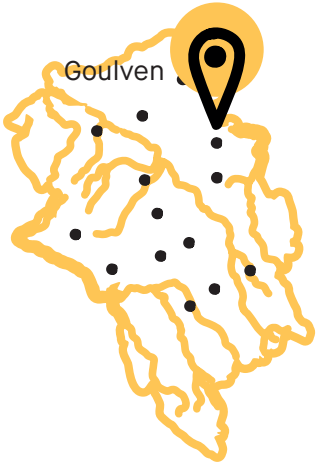

DONNÉES IGN

DISTANCE : 7,7 km
DURÉE PÉDESTRE : 2h10
BALISAGE

RANDONNÉE

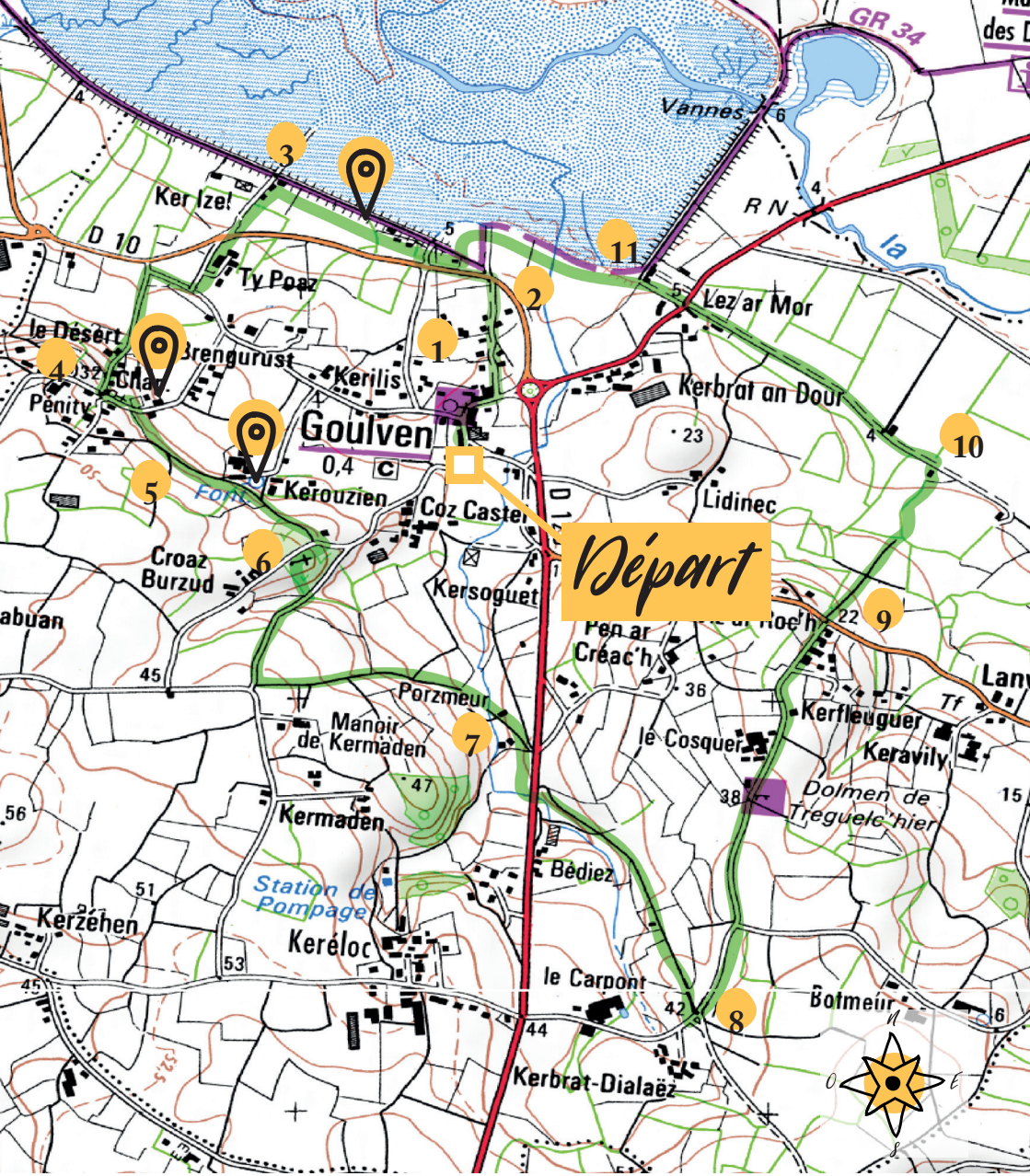

Extrait de SCAN 25® © IGN - 2020 Autorisation n° 40-20.24

0 500 mètres

	Balisage de jalonnement (Continuité du sentier)	Balisage directionnel (Tournez à gauche ou à droite)	Erreur de parcours (Mauvaise direction)
GR®34			
Circuit Saint Goulven			

« Des vues imprenables sur la baie de Goulven »

Morgane a testé ce circuit, flasher pour lire son expérience !

Départ

Place de la mairie

GPS > Lat x Lon : 48,6282, -4,300815

Prendre la route à droite de l'église de Goulven et tourner à droite sur 50 m.

1 Avant le rondpoint, prendre la petite route à gauche direction « Costadraon ».

2 Attention longer la D.10 sur 100 m, avant de traverser et de rejoindre le GR®34 par le parking de la Gare. Emprunter le GR®34 (300 m-ancienne voie ferrée) en direction de Brignogan-Plounéour-Plages.

3 Quitter le GR®34 en tournant à gauche. Attention traversée D.10.

4 Prendre le petit chemin qui longe les maisons à droite. Admirer la Chapelle Pénity. Quitter la route pour prendre à droite, le sentier étroit sous les arbres.

5 Descendre pour admirer la Fontaine St Goulven, puis remonter sur le sentier.

6 20 m à gauche du sentier, se trouve « Croaz Burzud » (Croix du miracle). Après la descente sous les pins, de l'autre côté de la route, se trouvent la fontaine et le lavoir de Keramélic.

7 Stèle gauloise : au fond de l'enclos, lavoir et fontaine.

Les 3 spots à voir !

- Chapelle de Penity
- Le point de vue ♥
- Lavoir et fontaine de Keramelic

Variante possible : Pour retourner au bourg, tourner à gauche et emprunter le sentier balisé double jaune.
Attention, traverser la route Plouider-Goulven. Emprunter le tracé de l'ancienne voie ferrée.

8 Au carrefour, prendre la route à gauche sur 1 km (dolmen du Cosquer).

9 Attention traversée D.129. Emprunter le sentier tout droit (Portion de sentier interdite aux cavaliers).

10 Tourner à gauche et rejoindre la baie de Goulven. Attention traversée D.10.

11 À la digue, tournez à gauche par le GR®34.

Au point **3** retour vers la place de la mairie.

La randonnée est balisée dans les deux sens.
Le descriptif « pas à pas » est suggéré dans le sens inverse des aiguilles d'une montre.

Règles d'or de la Randonnée

Remerciements à Sentiers en Pays de Lesneven Côte des Légendes ainsi qu'aux associations locales qui œuvrent tout au long de l'année pour permettre à chacun de pratiquer la randonnée à pied, à cheval et à vélo dans les meilleures conditions.

La nature est généreuse, elle offre ses richesses et ses beautés au détour des chemins. Mais son patrimoine est fragile, sa protection est donc l'affaire de tous.
Agissez pour l'environnement en respectant et en faisant respecter ces quelques consignes.

- Je prépare mon itinéraire en évaluant la distance ainsi que le niveau de difficulté et de praticabilité, en me renseignant sur la météo, les horaires de marée.
- Je pars avec un équipement adapté.
- Je respecte le tracé des circuits et j'évite ainsi le piétinement et l'érosion des zones protégées et fragiles.
- Je respecte la faune et la flore.
- Je ne fais pas de feu, je veille à bien éteindre ma cigarette.
- Je ne jette pas mes papiers, mégots et autres détritus.
- Je respecte les propriétés privées traversées ainsi que le travail des agriculteurs et éleveurs.
- Je tiens mon chien en laisse.
- À vélo et à cheval, j'adapte ma vitesse et laisse la priorité aux piétons.

www.cotedeslegendes.bzh

Contact

Tourisme Côte des Légendes :
Place des 3 Piliers
29 260 Lesneven
Tél. : 02 29 61 13 60
tourisme@cotedeslegendes.bzh

Signaler un problème

Les associations randonnée de la Côte des Légendes veillent à la qualité leurs circuits.
Si vous rencontrez des problèmes lors de votre pratique, vous pouvez les signaler en utilisant le dispositif Suricate ou transmettant l'information à Tourisme Côte des Légendes.
sentinelles.sportsdenature.fr

SURICATE
TOUS SENTINELLE DES SPORTS DE NATURE

CONSEIL GÉNÉRAL Finistère Pont-en-Bed
Communauté Lesneven Côte des Légendes
Kumunlezh Lesneven And ar Mejennoù
CÔTE DES LÉGENDES NORD BRETAGNE
Sentiers en Pays de Lesneven Côte des Légendes
FFRandonnée Finistère