KEISEZIEL

QUIMPER CORNOUAILLE

War-zu Kemper Kerne

Quimper – Concarneau – **Pointe du Raz** – Locronan – Benodet
Pont-Croix – **Le Tronchet – Archipel des Glénan – Quimperlé**
Pays Bigouden – Pointe d'Eckmühl – Pont-l'Abbé – **Douarnenez**
Le Guilvinec – **Port de Doëlan** – Ile de Sein

MACCRONOUAILLE.BZH

BRETAGNE®

LANDKARTE FÜR TOURISMUS UND SEHENSWÜRDIGKEITEN

Die Kosten für die Herausgabe dieses Dokumentes werden von der Quimper Cornouaille Développement

Erstellung/Cartographie/ Graphische Darstellung image & nature

Druck / Imprimerie du Commerce / Ausgabe 2023

Tourisme BRETAGNE | Quimper Cornouaille Développement | Regions BRETAGNE | IMPRIM'VERT | PEFC 10-32-3010

TRANSPORT

- Flughafen
- TGV TER Bahnhof (TGV, Regionalzug)
- Schiffsverbindung
- Hochseekreuzfahrt

NATUR UND WANDERUNGEN

- Markierter Mountainbikebereich
- Radwanderwege und Voies Vertes
- Fernwanderweg (GR®) und GR® de Pays
- Rundwanderweg
- Sehenswerter Park und Garten
- Grand Site de France
- Naturschutzgebiet
- Anderes Naturgebiet
- Aussichtspunkt

KULTUREERBE

- Sehenswerte Kirche oder Kapelle
- Kalvarienberg
- Umfriedeter Pfarrbezirk
- Sehenswertes Architekturerbe
- Petite Cité de Caractère® (Kleine Stadt mit Charakter)
- Ville et Pays d'Art et d'Histoire (Stadt und Region der Kunst und Geschichte) oder historische Stadt
- Museum mit Gütesiegel „Musée de France"
- Museum, Ort der Kunst oder Interpretationszentrum
- Megalithenanlage oder Ausgrabungsstätte
- Traditionelles Segelschiff
- Leuchtturm und Radarturm

FREIZEIT

- Kasino
- Zoo, Tierpark
- Aquarium
- Wassersportzentrum
- Freizeitzentrum oder Abenteuerpark
- Station Verte (Gütesiegel für Naturtourismus)
- Wasser- und Küstensport
- Golf
- Thalassotherapie
- Betriebsbesichtigung
- Jachthafen
- Fischereihafen
- Überwachter Strand

ENTFERNUNGSTABELLE	Quimper						
Douarnenez	23km	Douarnenez					
Audierne	42km	24km	Audierne				
Pouldreuzic	24km	18km	19km	Pouldreuzic			
Pont-l'Abbé	19km	32km	35km	16km	Pont-l'Abbé		
Fouesnant-les-Glénan	17km	41km	53km	34km	19km	Fouesnant-les-Glénan	
Concarneau	27km	51km	63km	50km	30km	11km	Concarneau
Quimperlé	49km	72km	92km	73km	64km	40km	35km

GR®, GR® de Pays : die jeweiligen Wegmarkierungen (weiß/rot und gelb/rot) sind Markenzeichen der Fédération Française de la Randonnée Pédestre -www.ffrandonnee.fr©FFRandonnée Genehmigung 2022-2023

0 5km

KEISEZIEL

QUIMPER CORNOUAILLE

War-zu Kemper Kerne

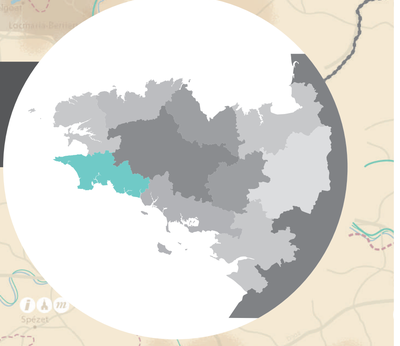

FREMDENVER-KEHRSÄMTER

QUIMPER CORNOUAILLE
· *Quimper*
+33 (0)2 98 53 04 05
quimper-tourisme.bzh
· *Locronan*
+33 (0)2 98 91 70 14
locronan-tourisme.bzh

PAYS DE DOUARNENEZ
douarnenez-tourisme.com
· *Douarnenez, Le Juch, Kerlaz, Pouldergat, Poullan-sur-Mer*
+33 (0)2 98 92 13 35

RIVIERA BRETONNE
rivierabretonne.com
· *Benodet*
+33 (0)2 98 57 00 14
benodet.fr
· *Fouesnant-Les Glenan*
+33 (0)2 98 51 18 88
tourisme-fouesnant.fr
· *La Forêt-Fouesnant*
+33 (0)2 98 51 42 07
foret-fouesnant-tourisme.com

VON CONCARNEAU BIS PONT-AVEN
deconcarneauapontaven.com
· *Concarneau, Pont-Aven, Névez, Rosporden, Tregunc*
+33 (0)2 98 06 87 90
+33 (0)2 98 97 01 44

QUIMPERLE LES RIAS
quimperle-terreoceane.com
· *Clohars-Carnoët, Moëlan-sur-Mer, Quimperlé, Riec-sur-Bélon, Scaer*
+33 (0)2 98 39 67 28

PAYS BIGOUDEN
destination-paysbigouden.com
· *Plozevet, Pouldreuzic, Ploneour-Lanvern*
+33 (0)2 98 91 45 15
· *Pont-l'Abbé, Guilvinec, Penmarc'h, Loctudy, Ile-Tudy, Lesconil, Sainte-Marine*
+33 (0)2 98 82 37 99

CAP-SIZUN - POINTE DU RAZ
capsizuntourisme.fr
· *Audierne, Plouhinec, Beuzec-Cap-Sizun, Pointe du Raz*
+33 (0)809 10 29 10 (0,15€/min)

KEMPER DESTINATION KERNE QUIMPER CORNOUAILLE

Alle Veranstaltungen in der Cornouaille unter www.cornouaille-animations.fr

UNSERE GANZJÄHRIGEN MÄRKTE

MONTAG

VORMITTAG : Benodet, Concarneau, Douarnenez (Markthallen), Plozévet (1. Montag des Monats - Kleidung), Quimper (Markthallen)

DIENSTAG

VORMITTAG : Douarnenez (Markthallen), Le Guilvinec, Locronan (kleiner Markt), Loctudy, Moëlan-sur-Mer, Plogonnec, Pont-Aven, Quimper (Markthallen)

ABEND : Arzano (16:30 Uhr), Tregunc - BIO (16 Uhr)

MITTWOCH

VORMITTAG : Bannalec (2. Und 4. Mittwoch des Monats), Douarnenez (Markthallen + Jachthafen Treboul), Lesconil, Mellac, Penmarc'h (Kerity), Quimper (Markthallen + Stadtzentrum), Riec-sur-Bélon, Sainte-Marine, Tregunc

ABEND : Concarneau - BIO (16:30 Uhr), Scaer - BIO (17 Uhr)

DONNERSTAG

VORMITTAG : Douarnenez (Markthallen), Locunolé, Plogonnec, Pont-Croix, Pont-l'Abbé, Saint-Jean-Trolimon (Kermathéana), Quimper (Markthallen), Rosporden

ABEND : Gourlizon (2. Donnerstag des Monats - 16:30 Uhr), Guengat (16:30 Uhr)

FREITAG

VORMITTAG : Briec, Concarneau, Douarnenez (Markthallen), Fouesnant-les-Glénan, Penmarc'h (Saint-Guénolé), Plogoff, Ploneour-Lanvern (letzter Freitag des Monats), Plozevet, Quimper (Markthallen), Quimperlé (Place Saint-Michel)

ABEND : Bannalec (17 Uhr), Le Trévoux (16 Uhr), Moëlan-sur-Mer (Ferme de Coat-Savé - 17:30 Uhr - 2. Freitag des Monats), Peumerit (Kapelle Saint-Joseph), Pouldreuzic (17 Uhr - Brasserie de Trégonguen), Pluguffan (16 Uhr), Le Juch (16:30 Uhr - Parkplatz Salle socioculturelle), Quimper - BIO (Kerfeunteun), Rédéné (16:30 Uhr), Tour'ch (17 Uhr)

SAMSTAG

VORMITTAG : Audierne, Clohars-Carnoët, Saint-Évarzec, Douarnenez (Markthallen + Jachthafen Treboul), Fouesnant-les-Glénan - BIO, Guilligomarc'h, Melgven, Moëlan-sur-Mer (Kergroes), Névez, Pouldreuzic, Quimper (Markthallen + großer Markt), Riec-sur-Bélon, Saint-Jean-Trolmon, Scaer

SONNTAG

VORMITTAG : Baye, Elliant, La Forêt-Fouesnant, Le Guilvinec, Ploneour-Lanvern, Plouhinec, Quimper (Markthallen + Braden), Quimperlé

IM JULI UND AUGUST

MONTAG

VORMITTAG : Ile-Tudy

ABEND : Lesconil (17 Uhr - 20 Uhr - Hafen)

DIENSTAG

ABEND : Audierne (Fußgängerbrücke), Briec (17 Uhr), La Forêt-Fouesnant (18 Uhr - Port-La-Forêt), Penmarc'h (16 Uhr - 21 Uhr, Saint-Pierre), Pont-Croix

MITTWOCH

VORMITTAG : Clohars-Carnoët (Le Pouldu), Fouesnant-les-Glénan (Beg-Meil)

ABEND : Audierne (Nachtmarkt), Ergué-Gabéric - BIO (17 Uhr - Kapelle von Kerdevot), Plogonnec (19 Uhr)

DONNERSTAG

VORMITTAG : Pont-l'Abbé (Kunsthandwerkermarkt)

ABEND : Locronan, Névez (16:30 Uhr)

SONNTAG

VORMITTAG : Tregunc (Trévignon)

ABEND : Clohars-Carnoët (Le Pouldu)

Die Märkte in den Markthallen von Pont-l'Abbé, Audierne, Quimper, Quimperlé, Douarnenez und Concarneau sind ausgesagen jeden Tag geöffnet.
Weitere Informationen erhalten Sie auf der Website ***halles-cornouaille.com***

KEISEZIEL

QUIMPER CORNOUAILLE

War-zu Kemper Kerne

Quimper – Concarneau – **Pointe du Raz** – Locronan – Benodet
Pont-Croix – **Le Tronchet – Archipel des Glénan – Guimperle**
Pays Bigouden – Pointe d'Eckmühl – Pont-l'Abbé – **Douarnenez**
Le Guilvinec – **Port de Doëlan** – Ile de Sein

MACCRONOUAILLE.BZH

LANDKARTE FÜR TOURISMUS UND SEHENSWÜRDIGKEITEN

BRETAGNE®



Die Kosten für die Herausgabe dieses Dokumentes werden von der Quimper Cornouaille Développement

Erstellung/Cartographie/ Graphische Darstellung image & nature

Druck / Imprimerie du Commerce / Ausgabe 2023

Tourisme BRETAGNE
Quimper Cornouaille Développement
Bretagne BRETAGNE
IMPRIM'VERT
PEFC 10-32-3010

FREMDENVERKEHRSAMT

Tourismusort und Sehenswürdigkeit

TRANSPORT

- Flughafen
- TGV TER Bahnhof (TGV, Regionalzug)
- Schiffsverbindung
- Hochseekreuzfahrt

NATUR UND WANDERUNGEN

- Markierter Mountainbikebereich
- Radwanderwege und Voies Vertes
- Fernwanderweg (GR®) und GR® de Pays
- Rundwanderweg
- Sehenswerter Park und Garten
- Grand Site de France
- Naturschutzgebiet
- Anderes Naturgebiet
- Aussichtspunkt

KULTUREERBE

- Sehenswerte Kirche oder Kapelle
- Kalvarienberg
- Umfriedeter Pfarrbezirk
- Sehenswertes Architekturerbe
- Petite Cité de Caractère® (Kleine Stadt mit Charakter)
- Ville et Pays d'Art et d'Histoire (Stadt und Region der Kunst und Geschichte) oder historische Stadt
- Museum mit Gütesiegel „Musée de France"
- Museum, Ort der Kunst oder Interpretationszentrum
- Megalithenanlage oder Ausgrabungsstätte
- Traditionelles Segelschiff
- Leuchtturm und Radarturm

FREIZEIT

- Kasino
- Zoo, Tierpark
- Aquarium
- Wassersportzentrum
- Freizeitzentrum oder Abenteuerpark
- Station Verte (Gütesiegel für Naturtourismus)
- Wasser- und Küstensport
- Golf
- Thalassotherapie
- Betriebsbesichtigung
- Jachthafen
- Fischereihafen
- Überwachter Strand

ENTFERNUNGSTABELLE								
	Quimper							
Douarnenez	23km	Douarnenez						
Audierne	42km	24km	Audierne					
Pouldreuzic	24km	18km	19km	Pouldreuzic				
Pont-l'Abbé	19km	32km	35km	16km	Pont-l'Abbé			
Fouesnant-les-Glénan	17km	41km	53km	34km	19km	Fouesnant-les-Glénan		
Concarneau	27km	51km	63km	50km	30km	11km	Concarneau	
Quimperlé	49km	72km	92km	73km	64km	40km	35km	

GR®, GR® de Pays : die jeweiligen Wegmarkierungen (weiß/rot und gelb/rot) sind Markenzeichen der Fédération Française de la Randonnée Pédestre -www.ffrandonnee.fr©FFRandonnée Genehmigung 2022-2023

0 5km

KEISEZIEL

QUIMPER CORNOUAILLE

War-zu Kemper Kerne

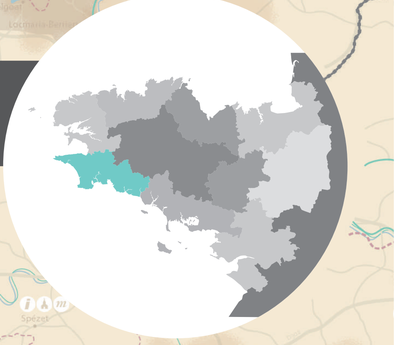

FREMDENVER-KEHRSÄMTER

QUIMPER CORNOUAILLE
· *Quimper*
+33 (0)2 98 53 04 05
quimper-tourisme.bzh
· *Locronan*
+33 (0)2 98 91 70 14
locronan-tourisme.bzh

PAYS DE DOUARNENEZ
douarnenez-tourisme.com
· *Douarnenez, Le Juch, Kerlaz, Pouldergat, Poullan-sur-Mer*
+33 (0)2 98 92 13 35

RIVIERA BRETONNE
rivierabretonne.com
· *Benodet*
+33 (0)2 98 57 00 14
benodet.fr
· *Fouesnant-Les Glenan*
+33 (0)2 98 51 18 88
tourisme-fouesnant.fr
· *La Forêt-Fouesnant*
+33 (0)2 98 51 42 07
foret-fouesnant-tourisme.com

VON CONCARNEAU BIS PONT-AVEN
deconcarneauapontaven.com
· *Concarneau, Pont-Aven, Névez, Rosporden, Tregunc*
+33 (0)2 98 06 87 90
+33 (0)2 98 97 01 44

QUIMPERLE LES RIAS
quimperle-terreoceane.com
· *Clohars-Carnoët, Moëlan-sur-Mer, Quimperlé, Riec-sur-Bélon, Scaer*
+33 (0)2 98 39 67 28

PAYS BIGOUDEN
destination-paysbigouden.com
· *Plozevet, Pouldreuzic, Ploneour-Lanvern*
+33 (0)2 98 91 45 15
· *Pont-l'Abbé, Guilvinec, Penmarc'h, Loctudy, Ile-Tudy, Lesconil, Sainte-Marine*
+33 (0)2 98 82 37 99

CAP-SIZUN - POINTE DU RAZ
capsizuntourisme.fr
· *Audierne, Plouhinec, Beuzec-Cap-Sizun, Pointe du Raz*
+33 (0)809 10 29 10 (0,15€/min)

KEMPER DESTINATION KERNE QUIMPER CORNOUAILLE

Alle Veranstaltungen in der Cornouaille unter www.cornouaille-animations.fr

UNSERE GANZJÄHRIGEN MÄRKTE

MONTAG

VORMITTAG : Benodet, Concarneau, Douarnenez (Markthallen), Plozévet (1. Montag des Monats - Kleidung), Quimper (Markthallen)

DIENSTAG

VORMITTAG : Douarnenez (Markthallen), Le Guilvinec, Locronan (kleiner Markt), Loctudy, Moëlan-sur-Mer, Ploginnec, Pont-Aven, Quimper (Markthallen)

ABEND : Arzano (16:30 Uhr), Tregunc - BIO (16 Uhr)

MITTWOCH

VORMITTAG : Bannalec (2. Und 4. Mittwoch des Monats), Douarnenez (Markthallen + Jachthafen Treboul), Lesconil, Mellac, Penmarc'h (Kerity), Quimper (Markthallen + Stadtzentrum), Riec-sur-Bélon, Sainte-Marine, Tregunc

ABEND : Concarneau - BIO (16:30 Uhr), Scaer - BIO (17 Uhr)

DONNERSTAG

VORMITTAG : Douarnenez (Markthallen), Locunolé, Plogonnec, Pont-Croix, Pont-l'Abbé, Saint-Jean-Trolimon (Kermathéano), Quimper (Markthallen), Rosporden

ABEND : Gourlizon (2. Donnerstag des Monats - 16:30 Uhr), Guengat (16:30 Uhr)

FREITAG

VORMITTAG : Briec, Concarneau, Douarnenez (Markthallen), Fouesnant-les-Glénan, Penmarc'h (Saint-Guénolé), Plogoff, Ploneour-Lanvern (letzter Freitag des Monats), Plozevet, Quimper (Markthallen), Quimperlé (Place Saint-Michel)

ABEND : Bannalec (17 Uhr), Le Trévoux (16 Uhr), Moëlan-sur-Mer (Ferme de Coat-Savé - 17:30 Uhr - 2. Freitag des Monats), Peumerit (Kapelle Saint-Joseph), Pouldreuzic (17 Uhr - Brasserie de Trégonguen), Pluguffan (16 Uhr), Le Juch (16:30 Uhr - Parkplatz Salle socioculturelle), Quimper - BIO (Kerfeunteun), Rédéné (16:30 Uhr), Tour'ch (17 Uhr)

SAMSTAG

VORMITTAG : Audierne, Clohars-Carnoët, Saint-Évarzec, Douarnenez (Markthallen + Jachthafen Treboul), Fouesnant-les-Glénan - BIO, Guilligomarc'h, Melgven, Moëlan-sur-Mer (Kergroes), Névez, Pouldreuzic, Quimper (Markthallen + großer Markt), Riec-sur-Bélon, Saint-Jean-Trolmon, Scaer

SONNTAG

VORMITTAG : Baye, Elliant, La Forêt-Fouesnant, Le Guilvinec, Ploneour-Lanvern, Plouhinec, Quimper (Markthallen + Braden), Quimperlé

IM JULI UND AUGUST

MONTAG

VORMITTAG : Ile-Tudy

ABEND : Lesconil (17 Uhr - 20 Uhr - Hafen)

DIENSTAG

ABEND : Audierne (Fußgängerbrücke), Briec (17 Uhr), La Forêt-Fouesnant (18 Uhr - Port-La-Forêt), Penmarc'h (16 Uhr - 21 Uhr, Saint-Pierre), Pont-Croix

MITTWOCH

VORMITTAG : Clohars-Carnoët (Le Pouldu), Fouesnant-les-Glénan (Beg-Meil)

ABEND : Audierne (Nachtmarkt), Ergué-Gabéric - BIO (17 Uhr - Kapelle von Kerdevot), Ploginnec (19 Uhr)

DONNERSTAG

VORMITTAG : Pont-l'Abbé (Kunsthandwerkermarkt)

ABEND : Locronan, Nevez (16:30 Uhr)

SONNTAG

VORMITTAG : Tregunc (Trévignon)

ABEND : Clohars-Carnoët (Le Pouldu)

Die Märkte in den Marktballen von Pont-l'Abbé, Audierne, Quimper, Quimperlé, Douarnenez und Concarneau sind ausgesagen jeden Tag geoffnet.
Weitere Informationen erhalten Sie auf der Website ***halles-cornouaille.com***