



LE CIRCUIT PAS À PAS

Autour du Ster

Depuis le quai de Pontruche, rejoignez la véloroute située sur le **sentier côtier**, derrière Tara « Cantine de mer ». Suivre la côte et tournez à droite pour atteindre la **rue de la corniche**. Vous avez la possibilité d'aller jusqu'aux **rochers du Goudoul (1)**, aussi appelés « Karreck Creiz ». Faites demi-tour pour rejoindre la boucle. Prenez en face sur la rue Joliot Curie puis à gauche sur la **rue du Docteur Fleming**. Tournez à droite sur la 3^e intersection, **rue des Glénan**. Arrivés au bout de la rue, traversez le chemin sur le petit espace vert pour prendre en face rue du Général de Gaulle. Après 350 m, bifurquez à gauche sur la rue de l'église, et au rond-point, prendre la 2^e sortie sur la **rue Menez Viel**. Prenez ensuite la première rue à droite, **rue Marcel Cachin**, puis, à gauche **rue Jules Verne**. Après, prenez la première à gauche, rue du 19 mars 1962. Au cédez-le-passage, vous pouvez descendre à droite pour profiter d'une pause au **bord du Ster (5)**. Dans ce cas revenez sur vos pas pour reprendre le tracé sur la **rue Ménez Roz**. Continuez toujours tout droit jusqu'au cimetière et, au rond-point, vous rejoindrez la piste cyclable côté droit de la route. La piste cyclable devient une bande cyclable au niveau du **parking de Pont Plat**. À cet endroit vous pouvez traverser prudemment la D102 pour suivre la variante et découvrir quelques mégalithes (**Kervignon (8)**, **Kerfuens (7)**, **Kervadol (6)**), sinon poursuivez sur la bande cyclable.

Que vous veniez de la variante ou non, récupérez la **rue de Saint-Alour** (tracé principal, à droite avant le rond-point en venant de la bande cyclable) ou bien poursuivez en face vers le centre-bourg de Plobannalec. Au bout de la **route de Saint-Alour**, bien rester sur la piste cyclable à droite pour récupérer au second rond-point, la **route de Kerhoas**.

Pédalez à travers les sous-bois avant d'atteindre le **manoir de Kerhoas (11)**. Vous pourrez y faire une halte au bord du Ster. La boucle se poursuit sur **Hent Peniskin**. À l'intersection prenez à droite vers Plonivel et sa **chapelle ombragée (12)**. À gauche, poursuivez tout droit vers **Kerlouargat**. Engagez-vous en face dans le chemin, après un garage aux portes bleues, et continuez au bout à gauche. Prenez à droite sur la prochaine intersection vers **St Mélaire/Kerdalaë**. Prenez à droite jusqu'à l'intersection de **Kerdalaë**, son **menhir couché (14)** et son calvaire. Juste avant ce dernier, prendre à droite puis à gauche au bout. Descendez jusqu'au lotissement de **Keralouët**, pour atteindre le réservoir et prenez à droite. Au rond point prendre en face pour rejoindre **Pen Lann**. Le sentier côtier vous offre une **belle vue sur le Ster (15)**. Sur votre gauche, passez le pont et prenez la **rue Marcel Cachin**, à gauche. Continuez tout droit, passez devant **La Poste**, puis **rue Pasteur**. Prenez la première à droite, **rue Romain Rolland**, vous atteindrez le **centre nautique (18)**. Longez les quais du port pour rejoindre le point de départ.

D/A : depuis quai de Pontruche à Lesconil ou place du 19 mars 1962 à Plobannalec

Niveau : Facile	Distance : 11,5 km	Durée : 1h15	Dénivelé : 100 D+	Vélos conseillés : VTC, VAE	VTT,
-----------------	--------------------	--------------	-------------------	-----------------------------	------

RAPPEL DES BONNES PRATIQUES

- Bien s'équiper avant de démarrer : vérifiez l'état de votre vélo (freins, lumières, pneus) et équipez-vous du nécessaire de réparation.
- Le port du casque est vivement recommandé et obligatoire pour les -12 ans, le gilet jaune est recommandé hors-agglomération.
- Partagez la route et veillez au respect de la réglementation : espaces piétons, trottoirs...
- Respectez la propriété privée.
- Veillez à ne laisser aucun objet ou déchets.
- Respectez en tous lieux la faune et la flore dont l'équilibre est fragile.

SE REPÉRER



Office de tourisme du Pays bigouden sud

NUMÉRO UNIQUE - 02 98 82 37 99
pbs@destination-paysbigouden.bzh

www.destination-paysbigouden.bzh

Retrouvez nos
horaires d'ouverture ici



Photos : A.Lamoureux / Pictos : Vague Graphique



Ne pas jetez sur la voie publique

VÉLO



3

Plobannalec-Lesconil

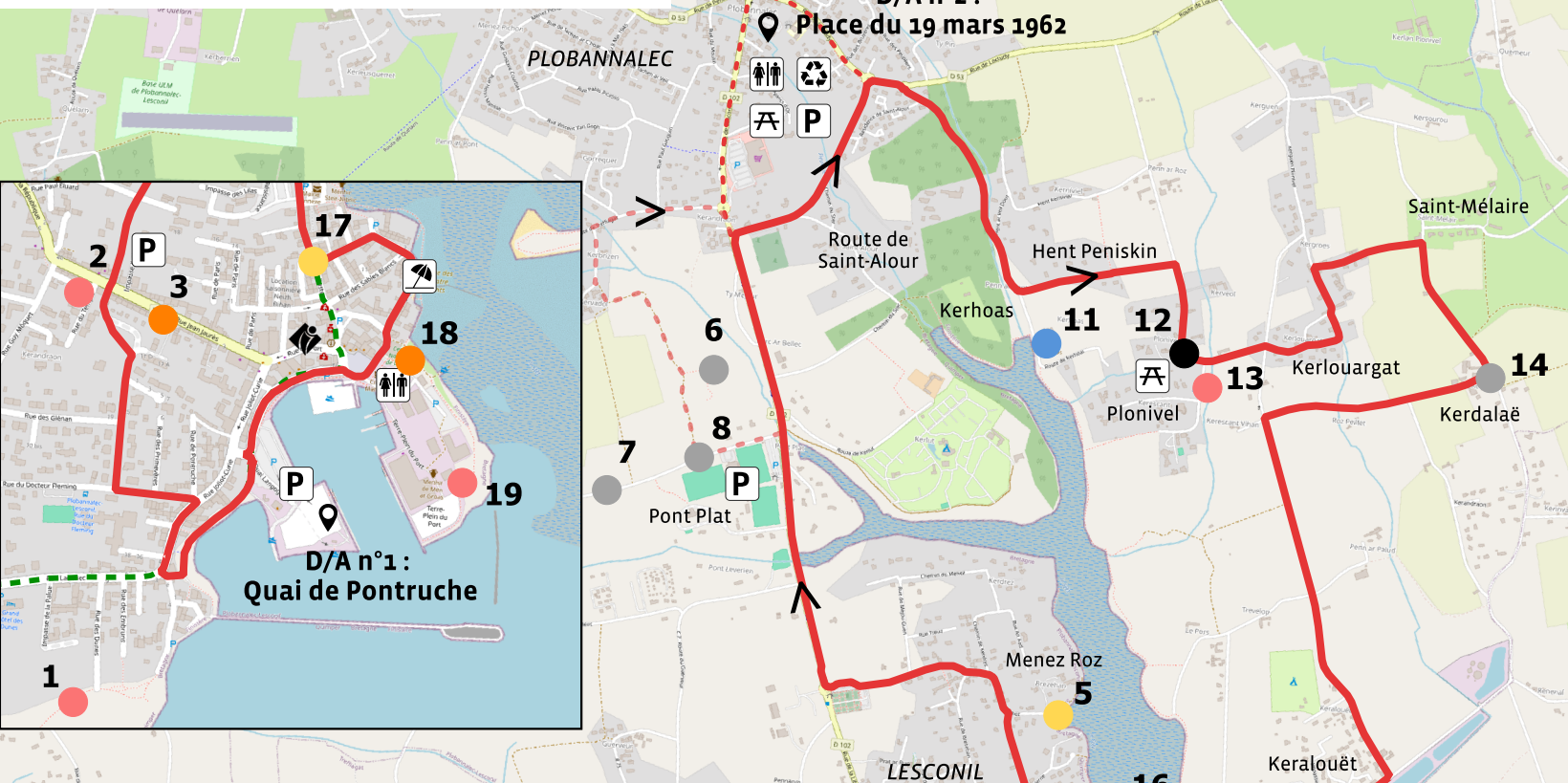


2026 - 2027



BOUCLE DE PLOBANNALEC-LESCONIL "AUTOUR DU STER"

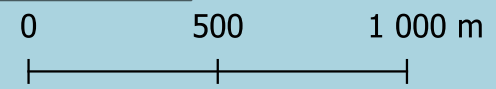
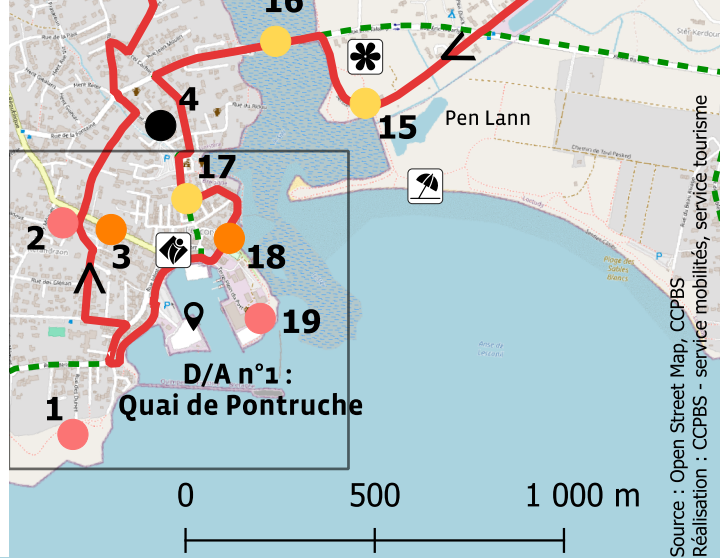
À DÉCOUVRIR EN CHEMIN...



- 1 - LAVOIR DE PORS AR FEUNTEUN ET ROCHERS DU GOUDOUL
- 2 - LE TEMPLE DES ARTS
- 3 - CHANTIER NAVAL LE COEUR
- 4 - ÉGLISE NOTRE-DAME-DE-LA-MER
- 5 - VUE SUR LE STER (MENEZ ROZ)
- 6 - DOLMEN DE KERVADOL
- 7 - DOLMENS DE KERFUENS
- 8 - DOLMEN DE KERVIGNON
- 9 - ÉGLISE SAINT-ALOUR
- 10 - PORTAIL DE L'ANCIEN PRESBYTÈRE (MAIRIE)
- 11 - MANOIR DE KERHOAS
- 12 - CHAPELLE DE PLONIVEL
- 13 - FONTAINE DE PLONIVEL
- 14 - MENHIR COUCHÉ DE KERALAË
- 15 - SENTIER CÔTIER DE PENN AL LANN
- 16 - VUE SUR LE STER (PONT-DIGUE)
- 17 - RUELLES DU PORT DE LESCONIL
- 18 - CENTRE NAUTIQUE ET DE PLEIN AIR
- 19 - PHARE DE MEN AR GROAS

LÉGENDE

- ÉQUIPEMENTS**
- POUBELLES
 - SANITAIRES
 - STATIONNEMENT
 - TABLE DE PIQUE-NIQUE
 - BUREAU D'INFORMATION TOURISTIQUE
- POINTS D'INTÉRÊT**
- CHAPELLE, ÉGLISE
 - LOISIRS
 - MAISON ANCIENNE
 - MÉGALITHE
- TRACÉ DE LA BOUCLE**
- TRACÉ DE LA BOUCLE
 - VARIANTE N°1 - LES MENHIRS
 - VARIANTE N°2 - CENTRE DE PLOBANNALEC
 - VÉLOROUTE V45 - LA LITTORALE
- SYMBOLES**
- PETIT PATRIMOINE
 - POINT DE VUE
 - PLAGE
 - SITE PROTÉGÉ



Source : Open Street Map, CCPBS
Réalisation : CCPBS - service mobilités, service tourisme

Tous les points d'intérêt sont situés dans un rayon de 500m maximum du tracé de la boucle.