


Scaër - Balade des sabotiers



© David Fouillé



© CD29



© CD29




© cd29

Point de départ

📍 SCAËR
📍 Lat : 47.99688 Lng : -3.7433

Informations techniques

 Marche

Très facile ⌚ 1h00

↗ Deniv. pos.
37 m

↑ Alt. max.
176 m

↓ Alt. min.
136 m

↔ Distance
3,2 km



Proposé par :
Quimperlé Communauté

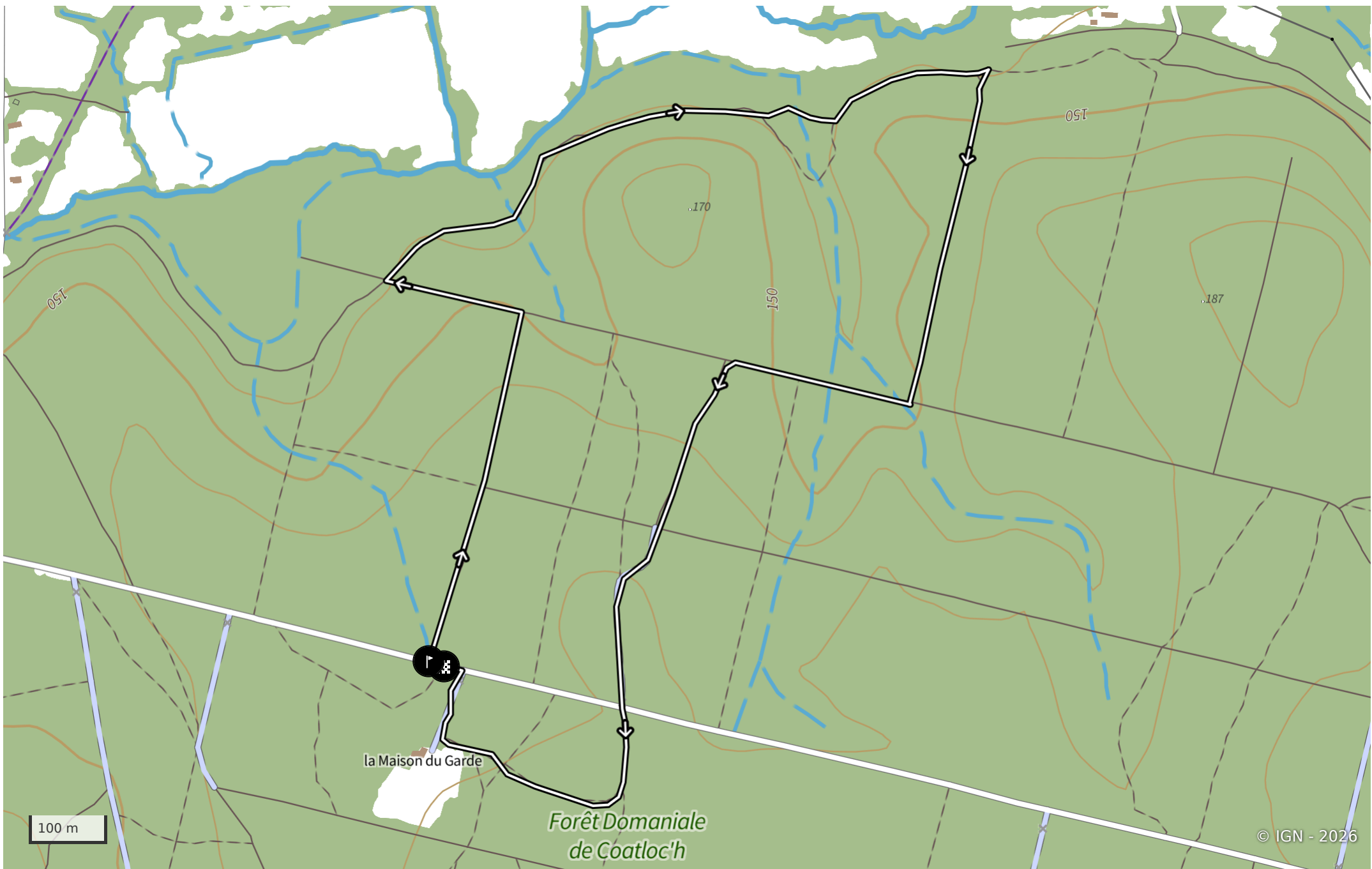
<https://www.quimperle-communaute.bzh/>

Ce document a été généré automatiquement par Rando Bretagne Sud, la solution pour randonner en Pays de Quimperlé .

Description

Découvrez la forêt domaniale de Coat Loch au travers de cette balade de 3,3 km.

Point de départ : Forêt domaniale de Coat Loc'h. Accès au point de départ : A 1,3 km du bar étape Le Toul Ar C'hoat en direction de la maison forestière, sur la voie communale n°27.
Balisage du parcours : Balisage jaune, n° 7. A voir en chemin : ruines du château Ducal, traces de meules de charbonniers, fontaines, futaies centenaires.



 Point de départ  Point d'arrivée  Itinéraire